



SCHWÄBISCHER  WALD

# Ausflugserzepte

**WIR SERVIEREN  
EREIGNISREICHE  
» RUNDUM-SORGLOS TAGE «  
IM SCHWÄBISCHEN WALD**

# Ausflugsrezept 1

» WIR SERVIEREN EINEN PERFEKTEN TAG IM SCHWÄBISCHEN WALD «

## Dampfen, Schluchtenwandern und Spielen

WELZHEIM



Zielgruppe:  
Kinder und Familien mit  
Bewegungs- und Spielfreude



Dauer:  
ganztags

Anforderungen:  
nicht barrierefrei,  
gutes Schuhwerk,  
Trittsicherheit



MAN NEHME EINEN GUTEN SONNTAG:



→ Fahrtage siehe Fahrplan auf der Rückseite  
An- und Abreise im gesamten VVS Gebiet im Fahrpreis der  
Schwäbischen Waldbahn enthalten.

9:35 Uhr Stuttgart Hbf Start  
S2 Richtung Schorndorf

10:00 Uhr Parken in Schorndorf  
P+R Heinkelstraße 21

10:10 Uhr Schorndorf Bahnhof Ankunft

(10 Min. Fußweg zum Bahnhof)

10:30 Uhr Schorndorf Start Schwäbische Waldbahn → Richtung Welzheim  
(Fahrkarten buchbar über [www.schwaebische-waldbahn.de](http://www.schwaebische-waldbahn.de))

11:14 Uhr Laufenmühle Ankunft - Wanderung auf dem Bahnerlebnispfad  
(6,1 km, ca. 1,45 h) durch den Wald entlang der wildromantischen  
Schlucht des Edenbaches, der Wandermarkierung  
→ Bahnerlebnispfad nach Welzheim folgen



13:00 Uhr Welzheim Tannwald - Einkehr im Welzheimer Biergarten (Tannwiese 4,  
73642 Welzheim) oder in der Residenzstube (Schorndorfer Straße 88, 73642 Welz-  
heim) oder mitgebrachtes Vesper genießen; Eisdielen und weitere Lokale im Zentrum



# Ausflugsrezept 1

## WEITERE ZUTATEN NACH DEM ESSEN:

- 14:15 Uhr Spielplatz vor Ort im Stadtpark Tannwald oder 12 Min. Fußweg zum Archäologischen Park Ostkastell (Rienharzer Str. 95 A, 73642 Welzheim);  
Besichtigung des archäologischen Parks Ostkastell mit römischen Kastellwachen
- 16:35 Uhr Welzheim, Haltestelle Tannwald - Rückfahrt mit der Schwäbischen Waldbahn
- 17:30 Uhr Schorndorf Bahnhof Ankunft



17:48 Uhr Schorndorf Bahnhof Abfahrt  
S2 Richtung Stuttgart

10 Min. Fußweg zum P+R in Schorndorf,  
Heinkelstraße 21

18:25 Uhr Stuttgart Hbf Ankunft

17:40 Uhr Heimfahrt mit PKW

### FAHRPLAN 2023

km	Haltestellen		Fahrzeiten	
0,0	<b>Schorndorf, Bahnhof</b>	ab	10:30	14:00
3,0	<b>Haubersbronn</b>	ab	10:35	14:05
5,4	<b>Miedelsbach</b>	ab	10:40	14:10
7,4	<b>Michelau</b>	ab	10:44	14:14
9,9	<b>Rudersberg</b>	ab	10:50	14:20
11,4	<b>Oberndorf</b>	ab	10:57	14:27
16,9	<b>Laufenmühle</b>	ab	11:14	14:44
20,3	<b>Breitenfürst</b>	ab	11:22	14:52
22,1	<b>Tannwald</b>	ab	11:27	14:57
22,9	<b>Welzheim, Bahnhof</b>	an	11:30	15:00

0,0	<b>Welzheim, Bahnhof</b>	ab	12:00	16:30
0,8	<b>Tannwald</b>	ab	12:05	16:35
2,6	<b>Breitenfürst</b>	ab	12:09	16:39
6,0	<b>Laufenmühle</b>	ab	12:18	16:48
11,5	<b>Oberndorf</b>	ab	12:34	17:04
13,0	<b>Rudersberg</b>	ab	12:39	17:09
15,5	<b>Michelau</b>	ab	12:46	17:16
17,5	<b>Miedelsbach</b>	ab	12:52	17:22
19,9	<b>Haubersbronn</b>	ab	12:56	17:26
22,9	<b>Schorndorf, Bahnhof</b>	an	13:00	17:30

### DAMPFFAHRTAGE 2023

1., 7., 18., 29. Mai | 8., 25. Juni  
9., 23. Juli | 6., 20. August | 3., 17., 24. September  
3., 15., 29. Oktober | 3., 10. Dezember

### DIESELFARTAGE 2023

14., 21. Mai | 4., 11., 18. Juni  
2., 16., 30. Juli | 13., 27. August | 10. September  
1., 8., 22. Oktober

### FAHRPREISE 2023

Gesamte Strecken	Dampf- tage	Diesel- tage
Erwachsene EF	€ 19,00	€ 12,00
Erwachsene RF	€ 24,00	€ 15,00
Familien RF	€ 58,00	€ 37,50

### Kurzstrecke

Erwachsene EF	€ 5,00	€ 4,00
---------------	--------	--------

### Talstrecke Schorndorf-Rudersberg

Erwachsene EF	€ 15,00	€ 10,00
Erwachsene RF	€ 19,00	€ 13,00

### Bergstrecke Michelau-Welzheim

Erwachsene EF	€ 17,00	€ 11,00
Erwachsene RF	€ 21,00	€ 14,00

Kinder unter 4 Jahren fahren frei, ohne Anspruch auf einen Sitzplatz. Kinder von 4-16 Jahren zahlen nur die Hälfte.

„DIE WALDBAHN WANDERBAR“ 2023  
Geführte Wanderungen mit Naturparkführern und Hin- und Rückfahrt im historischen Dieselzug der Schwäbischen Waldbahn

14. Mai | „Auf den Spuren der Dampfloks“  
4. Juni | „Premiumwandern Drei Schluchten“  
2. Juli | „Wieslauf-Flößerei“  
13. August | „Ferienwanderzug - durch das wilde Edenbachtal nach Welzheim“  
10. September | „Der Wald an der Waldbahn“  
1. Oktober | „Wald-Dreiklang“



Information und Tickets unter [www.schwaebische-waldbahn.de](http://www.schwaebische-waldbahn.de)

Stand Dezember 2023, bitte aktuellen Fahrplan beachten


SCHWÄBISCHER  WALD

## Ausflugsrezept ②

» WIR SERVIEREN EINEN PERFEKTEN TAG IM SCHWÄBISCHEN WALD «

# Dampfen, Schluchtenuwandern, Römer- und Heimatkunde

WELZHEIM



Zielgruppe:  
Menschen mit Wissenshunger  
und Bewegungsdurst



Dauer:  
ganztags

Anforderungen:  
nicht barrierefrei, gutes  
Schuhwerk, Trittsicherheit,  
Interesse an Historie



MAN NEHME EINEN GUTEN SONNTAG:



→ Fahrtage siehe Fahrplan auf der Rückseite

An- und Abreise im gesamten VVS Gebiet im Fahrpreis der  
Schwäbischen Waldbahn enthalten.

9:35 Uhr Stuttgart Hbf Start  
S2 Richtung Schorndorf

10:00 Uhr Parken in Schorndorf  
P+R Heinkelstraße 21  
(10 Min. Fußweg zum Bahnhof)

10:10 Uhr Schorndorf BahnhofAnkunft

10:30 Uhr Schorndorf Start Schwäbische Waldbahn → Richtung Welzheim  
(Fahrkarten buchbar über [www.schwaebische-waldbahn.de](http://www.schwaebische-waldbahn.de))

11:14 Uhr Laufenmühle Ankunft - Wanderung auf dem Bahnerlebnispfad  
(6,1 km, ca. 1,45 h) durch den Wald entlang der wildromantischen  
Schlucht des Edenbaches, der Wandermarkierung → Bahnerlebnispfad folgen

13:00 Uhr Welzheim Bahnhof - Zielpunkt der Wanderung, kurzer Fußweg durch die Innenstadt

13:10 Uhr Einkehr im Gasthof Lamm (Gschwender Straße 7, 73642 Welzheim); weitere Lokale  
im Zentrum oder mitgebrachtes Vesper genießen



SCHWÄBISCHER  WALD



# Ausflugsrezept 2

## WEITERE ZUTATEN NACH DEM ESSEN:

- 14:30 Uhr** Besuch Museum Welzheim (Pfarrstraße 8, 73642 Welzheim) im historischen Stadtkern - bitte Öffnungszeiten erfragen! Die römische Abteilung zeigt neben anderen bedeutenden antiken Ausstellungsstücken einzigartige römische Schuhfunde.
- 15:00 Uhr** Zum Nachschick Kaffee und Kuchen im Backcafé Behrens (Rudersberger Str. 1, 73642 Welzheim) oder Eis im Eiscafé „Il nuovo gelato“ (Schorndorfer Str. 1, 73642 Welzheim); Spaziergang durch die Innenstadt oder 12 Min. Fußweg zum Archäologischen Park Ostkastell mit kostümierten Römern (Rienharzer Straße 95a, 73642 Welzheim)
- 16:30 Uhr** Welzheim Bahnhof - für Ausflüge vom Stadtzentrum kommend
- 16:35 Uhr** Welzheim Haltestelle Tannwald - für Ausflüge vom Ostkastell kommend
- 17:30 Uhr** Schorndorf Bahnhof Ankunft



**17:48 Uhr** Schorndorf Bahnhof Abfahrt  
S2 Richtung Stuttgart

**10 Min.** Fußweg zum P+R in Schorndorf,  
Heinkelstraße 21

**18:25 Uhr** Stuttgart Hbf

**17:40 Uhr** Heimfahrt mit PKW



### FAHRPLAN 2023

km	Haltestellen		Fahrzeiten
0,0	<b>Schorndorf, Bahnhof</b>	ab	10:30 14:00
3,0	<b>Haubersbronn</b>	ab	10:35 14:05
5,4	<b>Miedelsbach</b>	ab	10:40 14:10
7,4	<b>Michelau</b>	ab	10:44 14:14
9,9	<b>Rudersberg</b>	ab	10:50 14:20
11,4	<b>Oberndorf</b>	ab	10:57 14:27
16,9	<b>Laufenmühle</b>	ab	11:14 14:44
20,3	<b>Breitenfürst</b>	ab	11:22 14:52
22,1	<b>Tannwald</b>	ab	11:27 14:57
22,9	<b>Welzheim, Bahnhof</b>	an	11:30 15:00
0,0	<b>Welzheim, Bahnhof</b>	ab	12:00 16:30
0,8	<b>Tannwald</b>	ab	12:05 16:35
2,6	<b>Breitenfürst</b>	ab	12:09 16:39
6,0	<b>Laufenmühle</b>	ab	12:18 16:48
11,5	<b>Oberndorf</b>	ab	12:34 17:04
13,0	<b>Rudersberg</b>	ab	12:39 17:09
15,5	<b>Michelau</b>	ab	12:46 17:16
17,5	<b>Miedelsbach</b>	ab	12:52 17:22
19,9	<b>Haubersbronn</b>	ab	12:56 17:26
22,9	<b>Schorndorf, Bahnhof</b>	an	13:00 17:30

### DAMPFFAHRTAGE 2023

1., 7., 18., 29. Mai | 8., 25. Juni  
9., 23. Juli | 6., 20. August | 3., 17., 24. September  
3., 15., 29. Oktober | 3., 10. Dezember

### DIESELFARTAGE 2023

14., 21. Mai | 4., 11., 18. Juni  
2., 16., 30. Juli | 13., 27. August | 10. September  
1., 8., 22. Oktober

### FAHRPREISE 2023

Gesamte Strecken	Dampf- tage	Diesel- tage
Erwachsene EF	€ 19,00	€ 12,00
Erwachsene RF	€ 24,00	€ 15,00
Familien RF	€ 58,00	€ 37,50

### Kurzstrecke

Erwachsene EF	€ 5,00	€ 4,00
---------------	--------	--------

### Talstrecke Schorndorf-Rudersberg

Erwachsene EF	€ 15,00	€ 10,00
Erwachsene RF	€ 19,00	€ 13,00

### Bergstrecke Michelau-Welzheim

Erwachsene EF	€ 17,00	€ 11,00
Erwachsene RF	€ 21,00	€ 14,00

Kinder unter 4 Jahren fahren frei, ohne Anspruch auf einen Sitzplatz. Kinder von 4-16 Jahren zahlen nur die Hälfte.

„DIE WALDBAHN WANDERBAR“ 2023  
Geführte Wanderungen mit Naturparkführern und Hin- und Rückfahrt im historischen Dieselszug der Schwäbischen Waldbahn

- 14. Mai | „Auf den Spuren der Dampfloks“
- 4. Juni | „Premiumwandern Drei Schluchten“  
2. Juli | „Wieslauf-Flößerei“
- 13. August | „Ferienwanderzug - durch das wilde Edenbachtal nach Welzheim“
- 10. September | „Der Wald an der Waldbahn“  
1. Oktober | „Wald-Dreiklang“



Information und Tickets unter [www.schwaebische-waldbahn.de](http://www.schwaebische-waldbahn.de)

Stand Dezember 2022, bitte aktuellen Fahrplan beachten

» WIR SERVIEREN EINEN PERFEKTEN TAG IM SCHWÄBISCHEN WALD «

## Äpfel und Birnen mal anders

RUDERSBERG



Zielgruppe:  
Streuobstlandschaftsgenießer,  
Naturliebhaber



Dauer und Distanz:  
ganztags  
(16,8 km)

Anforderungen:  
nicht barrierefrei,  
gutes Schuhwerk



MAN NEHME EINEN GUTEN SONNTAG:



von Mai bis Oktober → Waldbus-Saison

10:20 Uhr Stuttgart Hbf Start  
MEX13 Richtung Crailsheim

10:30 Uhr Parken in Schorndorf  
P+R Heinkelstraße 21  
(10 Min. Fußweg zum Bahnhof)

10:43 Uhr Schorndorf Bahnhof Ankunft

10:50 Uhr Schorndorf Start Waldbus Linie 265 (Bahnhof) → Richtung Welzheim  
(So./Feiertage vom 1. Mai bis Ende Oktober)

11:09 Uhr **Schlechtbach Ortsmitte Ankunft** - Hier können Sie direkt in den östlichen Teil - in Richtung Rudersberg - des Heimatkundlichen Lehrpfades einsteigen. Auf einem ca. 3 km langen Abschnitt befindet sich der Streuobstlehrpfad. 15 interessante Schautafeln am Wegrand geben umfangreich Auskunft über Streuobstwiesen und die Einzigartigkeit der Natur in unserer Heimat. Die Wandernde erfahren von seltenen und bedrohten Tieren und Pflanzen, die in unseren Streuobstwiesen beheimatet sind. Unsere süddeutschen Streuobstwiesen sind in dieser Form in Europa sonst nirgends zu finden. Die Tour ist echter Landschaftsgenuss. Der Blick vom Galgenberg reicht vom Lindental über das hier noch sanft geschwungene Wieslaufal.



## Ausflugsrezept 3

**13:30 Uhr** Wieder in Schlechtbach angelangt, geht man direkt auf den westlichen Teil des Heimatkundlichen Lehrpfades Richtung Michelau über. An der Ölmühle Michelau und dem bewirteten Mühlenkiosk (Weilerwiesen 1, 73635 Rudersberg - bis Juli 2023) angelangt können Sie eine gemütliche Pause mit Snacks und kühlen Getränken einlegen. Hier lohnt sich auch eine Stippvisite in der ältesten Ölmühle Baden-Württembergs.

**15:30 Uhr** Von der Ölmühle Michelau aus gehen Sie weiter auf dem heimatkundlichen Lehrpfad durch den Ortsteil Michelau Richtung Kirschenwasenhof. Genießen Sie unbedingt die wunderschöne Landschaft. Sobald Sie oberhalb von Schlechtbach aus dem Wald heraustreten, erwartet Sie ein herrlicher Blick auf Rudersberg. Genau an diesem bezaubernden Ort befindet sich das Aussichtsbänkle am Loserbrünnele – der perfekte Zeitpunkt um eine Rast einzulegen. Anschließend geht's weiter und wieder zurück nach Schlechtbach.

**18:15 Uhr** Schlechtbach Haltestelle Ortsmitte Abfahrt mit Buslinie 265 (Waldbus)  
→ Richtung Schorndorf

**18:38 Uhr** Schorndorf Bahnhof Ankunft

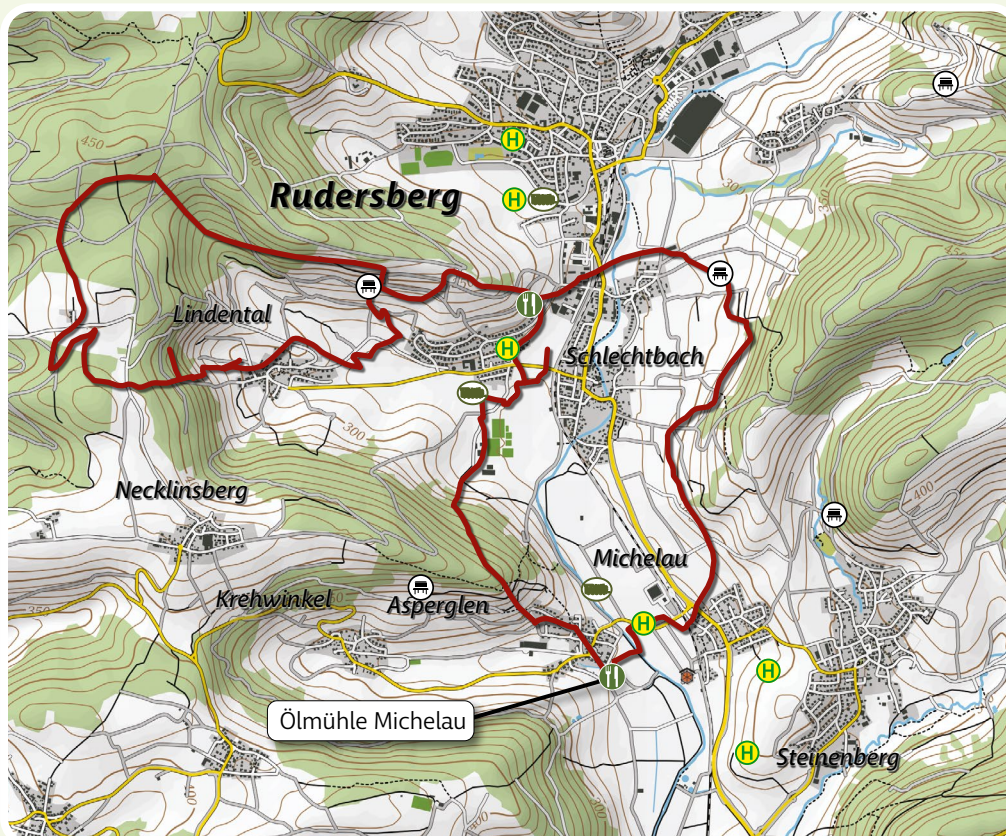


**19:14 Uhr** Schorndorf Bahnhof Abfahrt  
MEX13 Richtung Stuttgart

**10 Min.** Fußweg zum P+R in Schorndorf,  
Heinkelstraße 21

**19:39 Uhr** Stuttgart Hbf Ankunft

**18:50 Uhr** Heimfahrt mit PKW



Wanderroute | 16,7 km



Waldbushaltestelle



Haltestelle  
Schwäbische Waldbahn



Aussichtsbänkle

Routenzeichen

Gemeinde Rudersberg



Zur interaktiven Karte



Stand Dezember 2022, bitte aktuellen Fahrplan beachten

» WIR SERVIEREN EINEN PERFEKTEN TAG IM SCHWÄBISCHEN WALD «

## Zur einstigen Ölquelle

RUDERSBERG



Zielgruppe:  
bewegungsdurstige Menschen  
mit Wissenshunger



Dauer:  
ganztags

Anforderungen:  
nicht barrierefrei,  
gutes Schuhwerk



MAN NEHME EINEN GUTEN SONNTAG:



von Mai bis Oktober → Waldbus-Saison

10:20 Uhr Stuttgart Hbf Start  
MEX13 Richtung Crailsheim

11:10 Uhr Parken in Rudersberg Michelau  
am Bahnhof

10:43 Uhr Schorndorf Bahnhof Ankunft

10:50 Uhr Schorndorf Start Waldbus Linie 265  
(Bussteig 5) → Richtung Welzheim  
(So./Feiertage vom 1. Mai bis Ende  
Oktober)

11:07 Uhr Michelau Ortsmitte Ankunft

11:15 Uhr Nur fünf Minuten von der Haltestelle entfernt liegt mit ihrem kleinen Museum die Ölmühle Michelau (Weilerwiesen 1, 73635 Rudersberg). An Sonn- und Feiertagen lädt der bewirtete „Mühlenskiosk“ zu einem verspäteten Frühstück ein. Die idyllisch daneben gelegene älteste, an ihrem Standort erhaltene Ölmühle Baden-Württembergs, ermöglicht bei einer Besichtigung eine Zeitreise zu vergangenem Müllershandwerk.



# Ausflugsrezept 4

- 12:15 Uhr Entlang des Heimatkundlichen Lehrpfades Schlechtbach und des Rudersberger Wieselrundwanderweges 2 geht es bei einer kurzweiligen Wanderung nach Rudersberg.
- 14.00 Uhr In Rudersberg bieten sich im Ortszentrum diverse Einkehrmöglichkeiten
- 15:17 Uhr Rudersberg Bahnhof Rückfahrt mit der Buslinie 228 nach Schorndorf (alternativ 16:40 Uhr mit dem Waldbus Linie 265)
- 15:40 Uhr Schorndorf Bahnhof Ankunft (alternativ 16:50 Uhr mit dem Waldbus)

Zur interaktiven Karte



- 16:14 Uhr Schorndorf Abfahrt  
MEX13 Richtung Stuttgart  
(alternativ 17:14 Uhr)
- 16:39 Uhr Stuttgart Hbf Ankunft  
(alternativ 17:39 Uhr)

10 Min. Fußweg zum P+R in Schorndorf,  
Heinkelstraße 21

16:00 Uhr Heimfahrt mit PKW

## WALDBUSFAHRPLAN – LINIE 265

**Sonn- und feiertags**  
vom 1. Mai bis zum vorletzten Samstag  
im Oktober mit Fahrradbeförderung



<b>MEX13 S2</b> Stuttgart Hbf ab	08:35	10:05	12:05	13:35	15:35	17:05
<b>MEX13 S2</b> Schorndorf Bhf an	09:10	10:40	12:40	14:10	16:10	17:40
<b>Bus mit Fahrradanhänger</b>						
Schorndorf Bahnhof ab	09.20	10.50	12.50	14.20	16.20	17.50
- Grabenstraße	09.22	10.52	12.52	14.22	16.22	17.52
- Welzheimer Straße	09.24	10.54	12.54	14.24	16.24	17.54
Haubersbronn Rathaus	09.29	10.59	12.59	14.29	16.29	17.59
- Miedelsbacher Str.	09.30	11.00	13.00	14.30	16.30	18.00
Miedelsbach Im Hiller	09.31	11.01	13.01	14.31	16.31	18.01
- Tannbachbrücke	09.32	11.02	13.02	14.32	16.32	18.02
Steinenberg Schorndorfer Str.	09.34	11.04	13.04	14.34	16.34	18.04
- Michelauer Straße	09.35	11.05	13.05	14.35	16.35	18.05
Schlechtb. Michelau Ortsm.	09.37	11.07	13.07	14.37	16.37	18.07
- Ortsmitte	09.39	11.09	13.09	14.39	16.39	18.09
Rudersberg Bahnhof	09.41	11.11	13.11	14.41	16.41	18.11

## WALDBUSFAHRPLAN – LINIE 265

**An Sonn- und Feiertagen**  
vom 1. Mai bis zum vorletzten Sonntag im Oktober  
mit Fahrradbeförderung




Rdb. Obernd. Brunnenpl.	11.08	12.38	14.38	16.08	18.08	19.38
- Nord	11.10	12.40	14.40	16.10	18.10	19.40
- Marktstraße	11.11	12.41	14.41	16.11	18.11	19.41
<b>- Bahnhof</b>	<b>11.14</b>	<b>12.44</b>	<b>14.44</b>	<b>16.14</b>	<b>18.14</b>	<b>19.44</b>
Schlechtbach Ortsmitte	11.15	12.45	14.45	16.15	18.15	19.45
- Michelau Ortsmitte	11.17	12.47	14.47	16.17	18.17	19.47
Steinenberg Michelauer Str.	11.19	12.49	14.49	16.19	18.19	19.49
- Schorndorfer Straße	11.20	12.50	14.50	16.20	18.20	19.50
Miedelsbach Rathaus	11.23	12.53	14.53	16.23	18.23	19.53
Haubersbr. Miedelsb. Str.	11.24	12.54	14.54	16.24	18.24	19.54
- Rathaus	11.25	12.55	14.55	16.25	18.25	19.55
Schorndorf Welzheimer Str.	11.30	13.00	15.00	16.30	18.30	20.00
<b>Schorndorf Bahnhof</b>	<b>11.38</b>	<b>13.20</b>	<b>15:20</b>	<b>16.50</b>	<b>18:38</b>	<b>20:08</b>
<b>MEX13 S2</b> Schorndorf Bhf ab	11:48	13:48	15:48	17:14	18:48	20:14
<b>MEX13 S2</b> Stuttgart Hbf an	12:25	14:25	16:25	17:40	19:25	20:40

Stand Dezember 2022, bitte aktuellen Fahrplan beachten

» WIR SERVIEREN EINEN PERFEKTEN TAG IM SCHWÄBISCHEN WALD «

## Bahnerlebnispfad

WELZHEIM - RUDERSBERG



Zielgruppe:  
Menschen mit  
Bewegungsdurst



Dauer:  
ganztags

Anforderungen:  
nicht barrierefrei,  
gutes Schuhwerk,  
Trittsicherheit



MAN NEHME EINEN GUTEN SONNTAG:



von Mai bis Oktober → Waldbus-Saison

8:20 Uhr Stuttgart Hbf Start  
MEX13 Richtung Crailsheim

9:00 Uhr Parken in Schorndorf  
P+R Heinkelstraße 21  
(10 Min. Fußweg zum Bahnhof)

8:43 Uhr Schorndorf Bahnhof Ankunft

9:20 Uhr Schorndorf Bahnhof Abfahrt, Linie 265, Bussteig 5 (Waldbus) → Richtung Welzheim  
(So./Feiertage vom 1. Mai bis Ende Oktober, VVS-Tarif)

09:58 Uhr Welzheim Ankunft – Wanderung auf dem Bahnerlebnispfad  
(14,5 km, ca. 4 - 4,30 h) Vom Bahnhof führt der Weg Richtung Stadtpark/  
Tannwald. Ab da geht es durch den Wald entlang der wildromantischen  
Schlucht des Edenbaches der Wandermarkierung Bahnerlebnispfad  
nach Rudersberg folgend.



12:00 Uhr Einkehrmöglichkeit Laufenmühle – Zwischenhalt der Wanderung und Einkehr-  
möglichkeiten im Restaurant Molina im Erfahrungsfeld der Sinne „EINS + ALLES“  
(Laufenmühle 8, 73642 Welzheim-Laufenmühle) oder im Restaurant Laufenmühle  
(Laufenmühle 2, 73642 Welzheim-Laufenmühle) bei Schwäbischen und Spanischen  
Speisen.



## Ausflugszusatz 5

Ein paar Meter weiter liegt wildromantisch die Klingenmühle am Weg (Klingenmühle 1, 73642 Welzheim-Klingenmühle), bei der man ebenfalls an Sonntagen idyllisch einkehren kann.

- 13:30 Uhr** Fortsetzung der Wanderung auf dem Bahnerlebnispfad - durch die Wieslaufschlucht und entlang sonniger, blühender Streuobstwiesen der Wandermarkierung Bahnerlebnispfad nach Rudersberg folgend.
- 16:00 Uhr** In Rudersberg bieten sich diverse Einkehrmöglichkeiten im Ort - nur ein paar Minuten vom Bahnhof Rudersberg.
- 17:17 Uhr** Rudersberg Bahnhof Rückfahrt mit der Buslinie 228 nach Schorndorf (alternativ 17:09 Uhr mit der Schwäbischen Waldbahn, Kurzstreckentarif)
- 17:40 Uhr** Ankunft Schorndorf (alternativ 17:30 Uhr mit der Schwäbischen Waldbahn)



- 18:14 Uhr** Schorndorf Abfahrt  
MEX13 Richtung Stuttgart  
10 Min. Fußweg zum P+R in Schorndorf,  
Heinkelstraße 21
- 18:39 Uhr** Stuttgart Hbf Ankunft  
17:50 Uhr Heimfahrt mit PKW



Wanderroute | 14,5 km



Haltestelle Schwäbische Waldbahn



Waldbushaltestelle



Wohnmobilstellplatz

Routenzeichen



Zur interaktiven Karte



Stand Dezember 2022, bitte aktuellen Fahrplan beachten

## Ausflugsrezept 6

» WIR SERVIEREN EINEN PERFEKTEN TAG IM SCHWÄBISCHEN WALD «

### Wo's Mehl herkommt

ALFDORF - KAISERSBACH



Zielgruppe:  
Menschen mit  
Bewegungsdurst



Dauer:  
ganztags

Anforderungen:  
nicht barrierefrei,  
gutes Schuhwerk,  
Trittsicherheit



MAN NEHME EINEN GUTEN SONNTAG:



von Mai bis Oktober → Waldbus-Saison

10:20 Uhr Stuttgart Hbf Start, MEX13 Richtung Craisheim

12.00 Uhr Parken Parkplatz

10:43 Uhr Schorndorf Ankunft

Hagerwaldsee

10:52 Uhr Schorndorf Bahnhof Abfahrt, Linie 265

(Bussteig 5) → Richtung Alfdorf

(So./Feiertage vom 1. Mai bis Ende Oktober)

12:05 Uhr Vordersteinenberg (Haltestelle Hüttenbühlsee  
Abzweigung) Ankunft

12:06 Uhr **Mühlenwanderweg 1** - Die Tour (11,5 km, ca. 4 h) führt entlang des Baches vorbei am Hüttenbühlsee zur **Vahinghofer Sägemühle** (Hummelgautsche), an der sich eine Rast am Grill- & Spielplatz anbietet. Weiter geht es zur **Heinlesmühle** (mit Mühlenschenke zur Einkehr), der einzigen im Schwäbischen Wald mit noch zwei Wasserrädern, der **Hundsberger Sägemühle** und der **Menzlesmühle**. Danach führt der Weg über Menzles bis Ebersberg vorbei am Naturschutzgebiet Hägeles- und Brunnenklinge, einer imposanten Naturschönheit. Weiter geht es am Wanderweg bis zur Haltestelle „Täle“. Hier gibt es die Möglichkeit zu einer Rast am Grill- und Spielplatz.





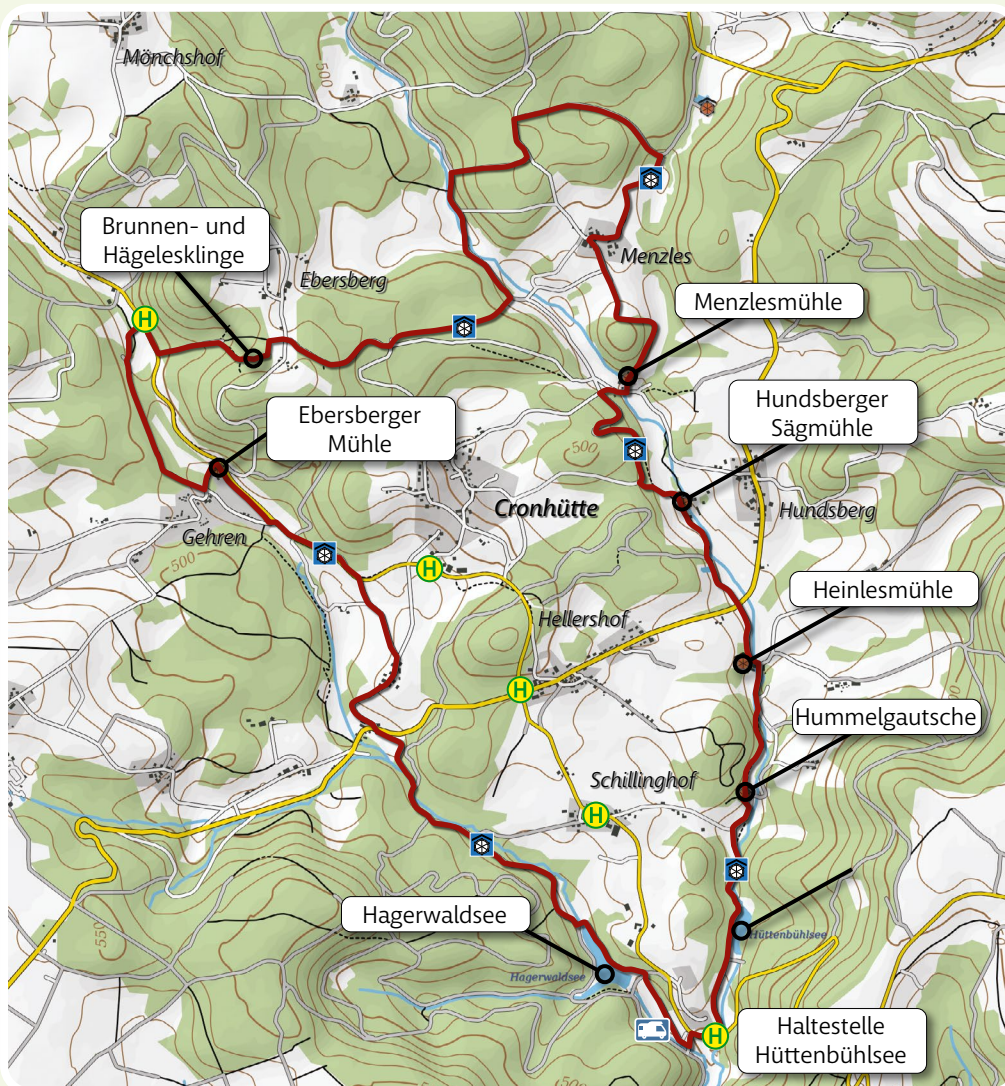
# Ausflugsrezept 6



- 17:43 Uhr Kaisersbach (Haltestelle Täle)  
Abfahrt, Busline 265  
Richtung Schorndorf
- 18:38 Uhr Schorndorf Bahnhof Ankunft
- 18:44 Uhr Schorndorf Bahnhof Abfahrt  
MEX13 Richtung Stuttgart
- 19:11 Uhr Stuttgart Hbf Ankunft



- 16:00 Uhr Auf dem Mühlenwanderweg 1 (Rundweg) geht es weiter, vorbei an der Ebersberger Mühle über Schadberg noch ca. 5 km zurück zum Parkplatz Hagerwaldsee. Zum Abschluss evtl. Einkehr am nahegelegenen Hagerwaldsee, Gaststätte Hagerwaldsee (Hagerwaldstr. 31, 73553 Alfdorf-Hüttenbühl)
- 18:00 Uhr Parkplatz Hagerwaldsee  
Heimfahrt mit PKW



Wanderroute | 5,5 km



Waldhushaltestelle



Wohnmobilstellplatz

Routenzeichen



Zur interaktiven Karte



Stand Dezember 2022, bitte aktuellen Fahrplan beachten



# Ausflugsrezept 7

» WIR SERVIEREN EINEN PERFEKTEN TAG IM SCHWÄBISCHEN WALD «

## Zur Grenze des Imperium Romanum und Chillen am Ebnisee

### KAISERSBACH



Zielgruppe:  
Kinder und Familien mit  
Bewegungs- und Spielfreude



5,6 km

Dauer:  
ganztags

Anforderungen:  
nicht barrierefrei,  
gutes Schuhwerk,  
Trittsicherheit



MAN NEHME EINEN GUTEN SONNTAG:



8:45 Uhr Stuttgart Hbf Start, S3 Richtung Winnenden

9:09 Uhr Winnenden Ankunft

9:15 Uhr Winnenden ZOB Start  
(Bussteig 2) Linie 330

10.02 Uhr Kaisersbach, Haltestelle Ebnisee  
Ankunft

10:00 Uhr Parkplatz am Ebnisee  
Winnender Straße 3

10:03 Uhr Start Wanderroute Tour G | Idyllische Straße (5,6 km, ca. 2 h)

Die Wanderung führt zunächst direkt am Ufer des Sees entlang bis zur „Gallengrotte“. Das eindrucksvolle Naturdenkmal liegt versteckt am Ende einer Klinge. Weiter geht es auf den Spuren des Welterbes Limes - teilweise auf dem fast 2.000 Jahre alten Grenzwall - vorbei an Wachturmresten und einem ehemaligen Kleinkastell. Mehrere informative Tafeln entlang des Weges geben interessante Einblicke in das Leben der Römer an der Grenze zu Germanien. Durch den Wald, über verschlungene Pfade, endet der Rundweg wieder am Ebnisee.



## Ausflugszusatz 7

**12:30 Uhr** Einkehr im Restaurant Himmelreich (Ebensee 2, 73667 Kaisersbach-Ebni), idyllische Lage mit herrlichem Blick auf den Ebensee. Rund um den Badesee gibt es alternativ ausgewiesene Grillplätze, Kioske und einen Biergarten.

**14:00 Uhr** Zum Nachtschlafen am See - Bei Sommerwetter laden die zahlreichen kleinen Liegewiesen zum Baden ein oder auch nur um die Wanderfüße zu kühlen. Wer die Zeit lieber auf dem Nass anstatt darin verbringt, kann in die Ruder greifen oder mit dem Tretboot über den See schippern.



**16:22 Uhr** Kaisersbach, Haltestelle Ebensee  
**Abfahrt** mit der Buslinie 330  
(alternativ 18:22 Uhr)

**5 Min.** Fußweg zum Parkplatz Ebensee  
Winnender Straße 3

**17:50 Uhr** Heimfahrt mit PKW

**17:13 Uhr** Winnenden ZOB Ankunft  
(alternativ 19:13 Uhr)

**17:20 Uhr** Winnenden Bf Abfahrt,  
S2 Richtung Stuttgart

**17:45 Uhr** Stuttgart Hbf Ankunft



Wanderoute | 5,5 km



Waldbushaltestelle

Routenzeichen



Zur interaktiven Karte



Stand Dezember 2022, bitte aktuellen Fahrplan beachten



» WIR SERVIEREN EINEN PERFEKTEN TAG IM SCHWÄBISCHEN WALD «

## Wein, Wandern & Panorama

ASPACH



Zielgruppe:  
Landschafts- und  
Weingenießer



Dauer und Distanz:  
halb-/ganztags, 10 km

Anforderungen:  
nicht barrierefrei,  
gutes Schuhwerk



MAN NEHME EINEN GUTEN SONNTAG:



von Mai bis Oktober → jeden 1. + 3. Sonntag im Monat

10:53 Uhr Backnang Bhf Start  
Bus 367 Richtung Aspach

11:15 Uhr Parken am Sonnenhof Klein-  
aspach, entlang der Straße  
oder in der Tiefgarage  
(kostenpflichtig)

11:20 Uhr Rundgang durch den Skulpturenpark Lapidarium. An der Audio-Station kann ein Infotext abgerufen werden (schwäbisch oder hochdeutsch).

11:35 Uhr Beginn der Wanderung (10 km, ca. 2,5 h) auf dem WeinWanderWeg (siehe Markierung) in Richtung Sinzenburg mit einer Schleife über den Schauweinberg (Abkürzungsmöglichkeit).

WeinWanderWeg  
W.waspach.de

12:05 Uhr Wieder am Lapidarium angekommen, geht es an der Kapelle vorbei Richtung Einöd zu den Rebhängen des Föhrenbergs, dem höchsten Aussichtspunkt. Auf dem WeinWanderWeg geht es weiter zum Allmersbacher Weinberg.  
Abstecher zur Kuppe: ein kurzes Stück dem Aspacher Panoramaweg folgen, das letzte Stück auf der „Himmelsleiter“ erklimmen und das wunderschöne Panorama genießen (+ 40 min).



## Ausflugsrezept 8

- 13:20 Uhr** **Ankunft am Wengertschützenhäusle** - ein idealer Platz für eine gemütliche Rast. Jeden 1. und 3. Sonntag im Monat gibt es hier einen Weinausschank der Weingärtnergenossenschaft Aspach mit zünftigem Vesper, Kaffee und Kuchen (13 - 18.30 Uhr).
- 14:45 Uhr** **Nach der Mittagspause** bietet sich noch ein Abstecher zum Aussichtspunkt an, wo im Wald der Kunstpfad „Mystische Augenblicke“ wartet (Audio-Station).
- 15:15 Uhr** Vom Wengertschützenhäusle führt der WeinWanderWeg vorbei an der Kelter von Allmersbach (Audio-Station) Richtung Kleinaspach.
- 15:35 Uhr** **Ankunft Historische Kelter Kleinaspach:** Ein bedeutendes weinbaugeschichtliches Denkmal des Landes vom Ende des 18. Jahrhunderts. Die Kelter ist mit ihrer historischen Einrichtung völlig intakt und kann noch heute genutzt werden. Eine jederzeit zugängliche Besichtigungsmöglichkeit mit Videopräsentation gewährt einen Blick ins Innere der Kelter (Audio-Station).
- 15:50 Uhr** **Fortsetzung der Wanderung** zurück zum Sonnenhof.
- 16:15 Uhr** **Ankunft Sonnenhof:** Dort kann man bei Kaffee und Kuchen den Nachmittag gemütlich ausklingen lassen.

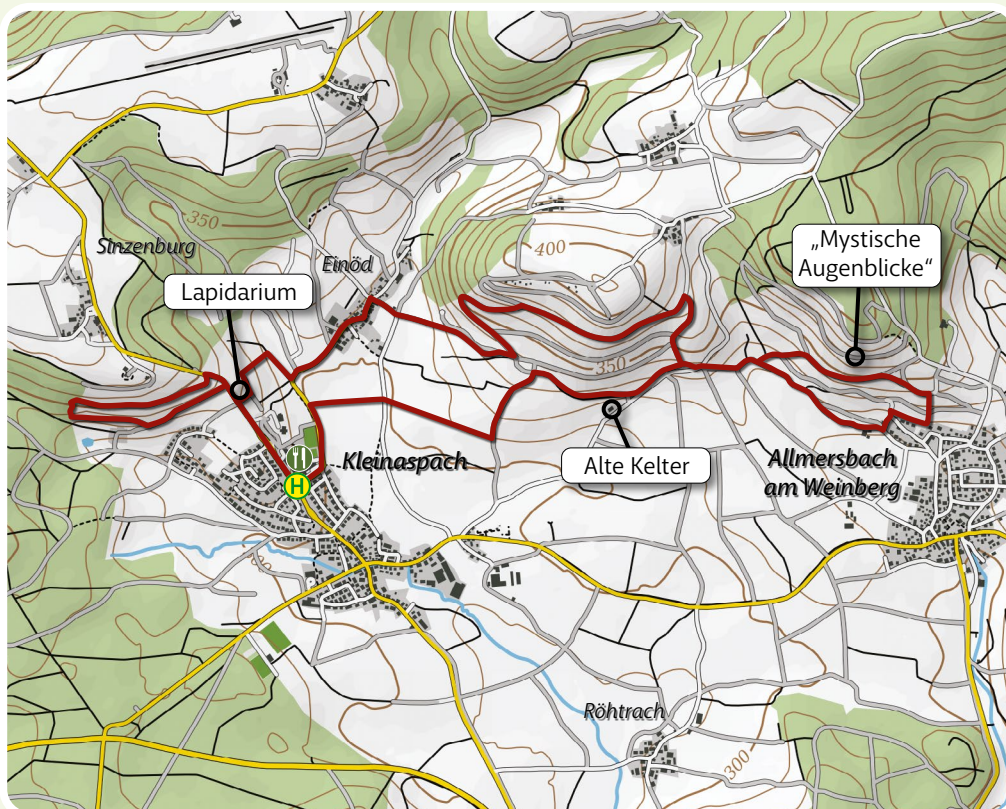


**17:15 Uhr** Kleinaspach Abfahrt  
Bus 367 Richtung Backnang

**17:36 Uhr** Backnang Bhf Ankunft



**17:15 Uhr** Rückfahrt mit dem Auto



Wanderroute | 9,0 km



Bushaltestelle

Routenzeichen

Gemeinde Aspach

weinander  
Waspach.de

Weinwanderweg | 9,0 km

Zur interaktiven Karte



Stand Dezember 2022, bitte aktuellen Fahrplan beachten

» WIR SERVIEREN EINEN PERFEKTEN TAG IM SCHWÄBISCHEN WALD «

## Golf, Limes und Mühlen

ALFDORF - WELZHEIM



Zielgruppe:  
Wanderfreudige Golfspieler



9,2 km

Dauer:  
ganztags

Anforderungen:  
Sportbekleidung,  
gutes Schuhwerk



MAN NEHME EINEN GUTEN TAG:

10:00 Uhr Parken am Golfclub Haghof  
Haghof 6, 73553 Alfdorf ([www.glc-haghof.de](http://www.glc-haghof.de))

10:05 Uhr Buchung einer Tageskarte für den Kurzplatz (20 €/Person zzgl. Ausrüstung 5 €):  
Der familiäre Golf- und Landclub Haghof bietet ein wunderschönes Ambiente für die ersten Abschläge. Besonderheit: direkt über den Golfplatz verläuft der Limes! Der öffentliche 7-Loch-Kurzplatz ist für jedermann zugänglich (ohne Mitgliedschaft) und bietet Golfneulingen einen entspannten Start in die Sportart. Einfache Grundkenntnisse sind empfehlenswert. Alle Informationen unter [www.glc-haghof.de](http://www.glc-haghof.de).

13:00 Uhr Startpunkt: Limeswanderweg am Golfclub Richtung Welzheim  
(siehe Markierungszeichen) bis zum Ostkastell in Welzheim



13:10 Uhr Mittagessen im Biergarten der Hagmühle



# Ausflugsrezept 10

15:15 Uhr **Ankunft Ostkastell.** Besichtigung des Archäologischen Parks mit rekonstruiertem Westtor, Lapidarium und Brunnenrekonstruktion.

15:45 Uhr **Rückweg vom Ostkastell auf dem Mühlen-Rundwanderweg 3** (siehe Markierungszeichen) vorbei an der Meuschenmühle und der Hagmühle zurück zum Golfclub Haghof.

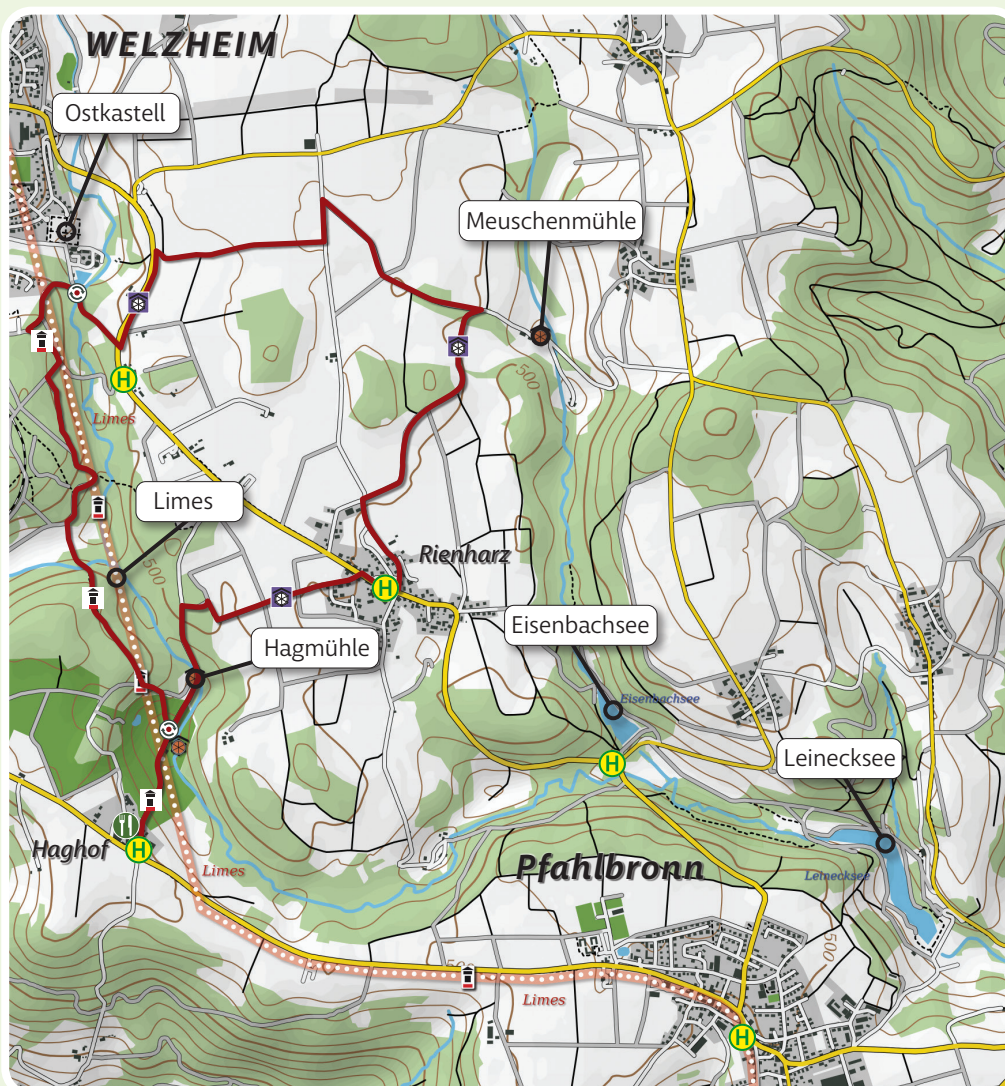


17:00 Uhr **Ankunft Golfclub Haghof**

17:10 Uhr **Optional: Einkauf beim Direktvermarkter Ziegenhof Kohl** (Schautenhof 1), in 15 Min. Fußweg oder mit dem PKW. Hofladen geöffnet Fr. 16 - 18 Uhr oder Sa. 10 - 13 Uhr - ansonsten frei zugänglicher 24-Stunden-Verkaufsstand.



17:00 Uhr **Heimfahrt mit dem PKW**  
(alternativ: 17.45 Uhr)



Wanderroute | 9,6 km



Wald bushaltestelle

Routenzeichen



Limeswanderweg



Mühlenwanderweg

Zur interaktiven Karte



Zur Karte

Stand Dezember 2022



» WIR SERVIEREN EINEN PERFEKTEN TAG IM SCHWÄBISCHEN WALD «

## *Auf Römern Spuren vom Remstal in den Schwäbischen Wald*

ALFDORF



Zielgruppe:  
Landschafts- und  
Waldgenießer



Dauer:  
halbtags/ganztags  
(12,9 km)

Anforderungen:  
mittlere Steigung



MAN NEHME EINEN GUTEN SONNTAG:



9:20 Uhr Stuttgart Hbf Start  
MEX13 Richtung Crailsheim

9:00 Uhr Parken am Bahnhof Lorch  
von Stuttgart über B14 und B29

9:56 Uhr Lorch (Württ.) Bahnhof Ankunft

**10:10 Uhr** **Ankunft Kloster Lorch** - Die ca. 13 km lange Wanderung startet direkt am Bahnhof. Nach ca. 13 min ausgeschildertem Fußweg erreichen Sie das Kloster in Lorch. Vom Nachbau des Limesturms beim Kloster lassen sich die einst dunklen Wälder Germaniens erahnen. Sie überqueren kurz oberhalb die Straße und folgen von nun an dem Limeswegzeichen. Auf Ihrer Wanderung durch den urwüchsigen Pfahlbronner Wald können Sie mehrere Wachtürme erkunden und auf den Spuren der Römer wandeln.

**13:30 Uhr** **Ankunft in Pfahlbronn Ortsmitte** - Hier angekommen, wechseln Sie auf den ausgewiesenen Seenrundweg (ausgeschildert mit dem gelben Wegzeichen 1) in nördliche Richtung. Nach ca. 20 min erreichen Sie den Leinecksee und erspähen auf der gegenüberliegenden Seite schon den Seehof am Leinecksee.

# Ausflugsrezept 11

14:00 Uhr Einkehr im Seehof am Leinecksee (Poppenholz 1, 73553 Alfdorf),  
Öffnungszeiten: Freitag - Sonntag ab 12 Uhr

15:30 Uhr Nach der Rast geht es (bei genügend Zeit) entweder weiter den Seenrundweg entlang oder Sie gehen den gleichen Weg zurück zur Ortsmitte. Von dort treten Sie mit dem Bus die Heimreise an.



16:15 Uhr Alfdorf-Pfahlbronn,  
Lorcher Straße Abfahrt  
Linie 266 Richtung Schwäbisch Gmünd

16:15 Uhr Alfdorf-Pfahlbronn,  
Lorcher Straße Abfahrt  
Linie 266 Richtung Schwäbisch Gmünd

16:47 Uhr Schwäbisch Gmünd Bahnhof Ankunft

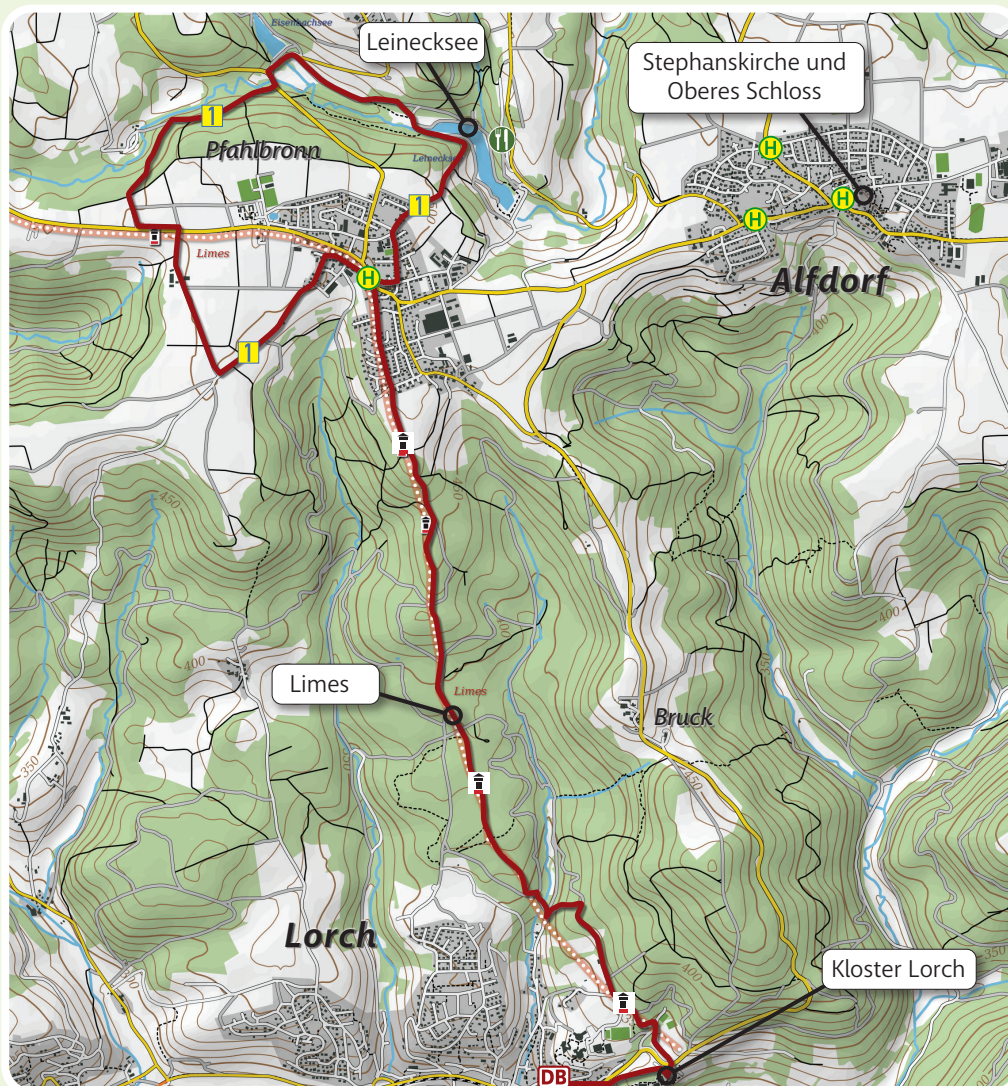
16:47 Uhr Schwäbisch Gmünd Bahnhof Ankunft

16:56 Uhr Schwäbisch Gmünd Bahnhof Abfahrt  
MEX13 Richtung Stuttgart Hbf

16:56 Uhr Schwäbisch Gmünd Bahnhof Abfahrt  
MEX13 Richtung Stuttgart Hbf

17:39 Uhr Stuttgart Hbf Ankunft

17:01 Uhr Lorch Bahnhof Ankunft



Wanderroute | 12,9 km



Bahnhof Lorch



Waldbushaltestelle

Routenzeichen



Limeswanderweg



Seen-Rundweg | 6,3 km

Zur interaktiven Karte



Zur Karte

Stand Dezember 2022, bitte aktuellen Fahrplan beachten



» WIR SERVIEREN EINEN PERFEKTEN TAG IM SCHWÄBISCHEN WALD «

## Waldtiere und Greifvögel

### WÜSTENROT



Zielgruppe:  
Natur- und Tierliebhaber  
aller Generationen



Dauer:  
ganztags  
(10,9 km)

Anforderungen:  
mittelschwere Strecke,  
leichte An- und Abstiege,  
(nicht barrierefrei und  
nicht kinderwagentauglich)



MAN NEHME EINEN GUTEN SONNTAG:



8:57 Uhr Stuttgart Hbf Start  
RE 90 Richtung Schwáb. Hall-Hessental

10:15 Uhr Parken in Wüstenrot Ortsmitte

9:34 Uhr Sulzbach/Murr Bahnhof Ankunft

9:45 Uhr Sulzbach/Murr Bahnhof Abfahrt  
Linie 385 (Räuberbus) Richtung  
Wüstenrot

10:23 Uhr Wüstenrot Ankunft (Haltestelle Fa. Zügel)

10:25 Uhr Von der Ortsmitte Wüstenrot nebst der Kilianskirche gelangt man auf den Finsterroter Weg zum Naturschutzgebiet Dachsbachtal. Am sanften Anstieg nach Finsterrot hat man eine wunderbare Panoramasicht zur höchsten Landmarke im Naturpark, die 586 m hohe Brach mit dem markanten Sendeturm. Die Beschilderung **Tour R | Idyllische Straße** führt weiter zum Finsterroter See. Dieses kleine Naturparadies hat sich durch den einzigen und lang gestreckten Schilfgürtel zu einem wahren Vogelparadies gemauert.



11:35 Uhr Der Dachsi Natur Erlebnispfad ermöglicht auf einem Rundweg von 2,6 km um den Finsterroter See an 11 Stationen die einheimische Natur- und Pflanzenwelt auf unterhaltsame und spannende Weise zu erkunden und entdecken. Das Rätselheft „Rätselspaß mit Dachsi“ zum NaturErlebnisPfad erhalten Sie beim Kiosk „Seeterrasse“ oder zum Herunterladen auf [www.gemeinde-wuestenrot.de](http://www.gemeinde-wuestenrot.de). Der Kiosk mit Bootsverleih sowie der anliegende Spielplatz laden zum Verweilen in traumhaft idyllischer Atmosphäre ein.

## Ausflugsrezept 13

**13:05 Uhr** Der Tour R folgend wird die Strecke kurz vor dem Plapphofsee direkt über Neuhütten Richtung Steinknickle (Wegezeichen WT6) abgekürzt. Machen Sie in Neuhütten einen kurzen Abstecher zum Steinknickleturm und registrieren Sie sich mit Ihrem Smartphone beim Abenteuer WaldFee unter [www.abenteuer-waldfee.de](http://www.abenteuer-waldfee.de) und lösen Sie mit der Schwäbischen WaldFee eine interessante Frage.

Über den GFW/Tour R (ca. 3,5 km) führt der Weg zum Spatzenhof in die Greifvogelanlage. Die Anlage ist an Sonn- und Feiertagen von 14:30 Uhr bis 17 Uhr geöffnet. Die Flugschau ist um 15 Uhr. Bitte um vorherige Anfrage (wetterbedingt): Telefon 0177/6922971, [info@greifvogelanlage-wuestenrot.de](mailto:info@greifvogelanlage-wuestenrot.de).

Von der Greifvogelanlage am Spatzenwald erreicht man in ca. 15-20 Min zu Fuß die Bushaltestelle Wüstenrot Schule.



**16:36 Uhr** Wüstenrot Abfahrt (Haltestelle Schule) Linie 385 (Räuberbus)

**17:15 Uhr** Sulzbach/Murr Bahnhof Ankunft

**17:24 Uhr** Sulzbach/Murr Bahnhof Abfahrt MEX 90 Richtung Stuttgart Hbf

**18:03 Uhr** Stuttgart Hbf Ankunft



**16:35 Uhr** Heimfahrt von Wüstenrot Ortsmitte



Wanderroute | 10,9 km



Räuberbushaltestelle

Routenzeichen



Zur interaktiven Karte



Stand Dezember 2022, bitte aktuellen Fahrplan beachten



» WIR SERVIEREN EINEN PERFEKTEN TAG IM SCHWÄBISCHEN WALD «

## Wandern auf Berglens Spuren der Vergangenheit

BERGLEN



Zielgruppe:  
Landschaftsgenießer und  
Geschichtsinteressierte



Dauer:  
ca. 5-6 Stunden

Anforderungen:  
Festes Schuhwerk,  
nicht barrierefrei



MAN NEHME EINEN GUTEN SONNTAG:



*jeden letzten Sonntag im Monat*

9:45 Uhr Stuttgart Hbf Start  
S3 Richtung Backnang

10:45 Uhr Parken in Oppelsbohm,  
Schützgasse

10:09 Uhr Winnenden Bahnhof Ankunft

10:16 Uhr Winnenden Bahnhof Abfahrt  
Buslinie 337 (Bussteig 7) Richtung  
Oppelsbohm über Baach

10:42 Uhr Oppelsbohm Ortsmitte Ankunft

11:00 Uhr Start des **Werner-Hofmann-Wanderweges** (Rundweg 1, 10,5 km). Vorbei am Platz der ehemaligen Kelter geht es auf einem Hohlweg entlang, der von Resten der alten Wengertsmauer gesäumt ist. Bis in die 1930er Jahre wurde in den Berglen Wein angebaut und dieser Weg lässt erahnen, wie die Landschaft damals aussah.

## Ausflugszusammenfassung 14

- 11:45 Uhr** Auf dem Weg nach Streich geht es am Wasserturm vorbei. Hier genießt man die wohl beste Aussicht in Berglen. Entlang der Alpenstraße mit der ehem. Kelter (erbaut 1786) geht es weiter nach Birkenweißbuch.
- 12:45 Uhr** Im Ortskern von Birkenweißbuch bietet das Gasthaus Lamm die Möglichkeit, sich für den letzten Abschnitt der Tour zu stärken.
- 14:00 Uhr** Nach der Mittagspause geht es über Ödernhardt zurück nach Oppelsbohm. Unterwegs hat man einen schönen Blick auf Oppelsbohm und die Nachbarschaftsschule, die aufgrund ihrer Sternform zum Baudenkmal ernannt wurde.
- 15:00 Uhr** Besuch des **Heimtmuseums Oppelsbohm** (geöffnet jeden letzten Sonntag im Monat - von März bis Oktober).
- 16:00 Uhr** Bei Kaffee und Kuchen im Heimatmuseum kann man den Nachmittag gemütlich ausklingen lassen (in den Monaten März, Mai, Juli und September).



- 16:56 Uhr** Oppelsbohm-Ortsmitte Abfahrt  
Linie 330 Richtung Winnenden
- 17:13 Uhr** Winnenden Bahnhof Ankunft
- 17:20 Uhr** Winnenden Bahnhof Abfahrt  
S3 Richtung Flughafen/Messe  
(Gleis 3)
- 17:45 Uhr** Stuttgart Hbf Ankunft



- 17:00 Uhr** Heimfahrt mit PKW  
von Oppelsbohm, Schützgasse



Wanderroute | 10,5 km



Bushaltestelle

Routenzeichen



Zur interaktiven Karte



Stand Dezember 2022, bitte aktuellen Fahrplan beachten



» WIR SERVIEREN EINEN PERFEKTEN TAG IM SCHWÄBISCHEN WALD «

## Ein zauberhafter Tag am magischen Dreieck

GROSSERLACH-MAINHARDT-WÜSTENROT



### Zielgruppe:

Familien mit Kindern, glückliche Paare, Wander- und Naturfreunde, Entdecker mit Freude an Spiel und Abenteuer ([www.abenteuer-waldfee.de](http://www.abenteuer-waldfee.de))



Dauer:  
ganztags

Anforderungen:  
nicht barrierefrei,  
gutes Schuhwerk,  
Trittsicherheit



MAN NEHME EINEN GUTEN SONNTAG:



9:55 Uhr Stuttgart Hbf Start  
RB 19 Richtung Schwäbisch-Hall  
Hessental

10:38 Uhr Murrhardt Bahnhof Ankunft

10:45 Uhr Murrhardt Bahnhof Abfahrt  
Linie 372 (Limesbus) Bussteig 1

11:26 Uhr Großerlach-Altfürstehütte  
(Haltestelle) Ankunft

11:30 Uhr Wanderparkplatz an der K 1813  
zwischen Neufürstehütte und  
Altfürstehütte

11:26 Uhr Start Rundwanderung Nr. 1 Großerlach (1 auf gelber Tafel folgen) (9,6 km, ca. 3-4 h)  
Von der Bushaltestelle ortsauswärts Richtung Neufürstehütte bis Höhe Wanderparkplatz, an einem Einzelanwesen nach rechts die Kreisstraße überqueren und dem Feldweg folgen. Nach ca. 150 m rechts und dem Weg Nr. 1 folgen. Den Kuhnbach und die Rot queren und Sie erreichen das Magische Dreieck.

## Ausflugszusatz 15

- 12:30 Uhr** Registrieren Sie sich vor Beginn mit Ihrem Smartphone unter [www.abenteuer-waldfee.de](http://www.abenteuer-waldfee.de). Am Magischen Dreieck kann die gleichnamige Station des Spiels aktiviert werden. Lösen Sie mit der Schwäbischen WaldFee spannende Rätsel. Dann führt der Weg entlang des Waldsaumes und biegt linker Hand bergauf in den Wald ab Richtung **Wiedhof**.
- 13:30 Uhr** Eine schöne Sicht über das Rottal Richtung Großerlach hat man vom Weiler Wiedhof aus. Nach einer kleinen Rast geht es zurück nach rechts auf den Weg, der links am Wiedhof vorbeiführt. Nach einer Schutzhütte folgen Sie dem bergabführenden Pfad in das Rottal und folgen dem Wasser der Rot bis zum Wanderparkplatz in der Rottalsenke der B 14. Dann den Weg Nr. 1 rechts abzweigend auf dem Forstweg in den Knickenwald nehmen. Vorbei am Knickenwaldsee geht es dann über Neufürstehütte zurück nach Altfürstehütte zum Ausgangspunkt.
- 15:30 Uhr** Einkehr in der Gaststätte Linde, (Wüstenroter Str. 20-22, 71577 Altfürstehütte, Telefon 07903/2388), sonntags durchgehend warme Küche.



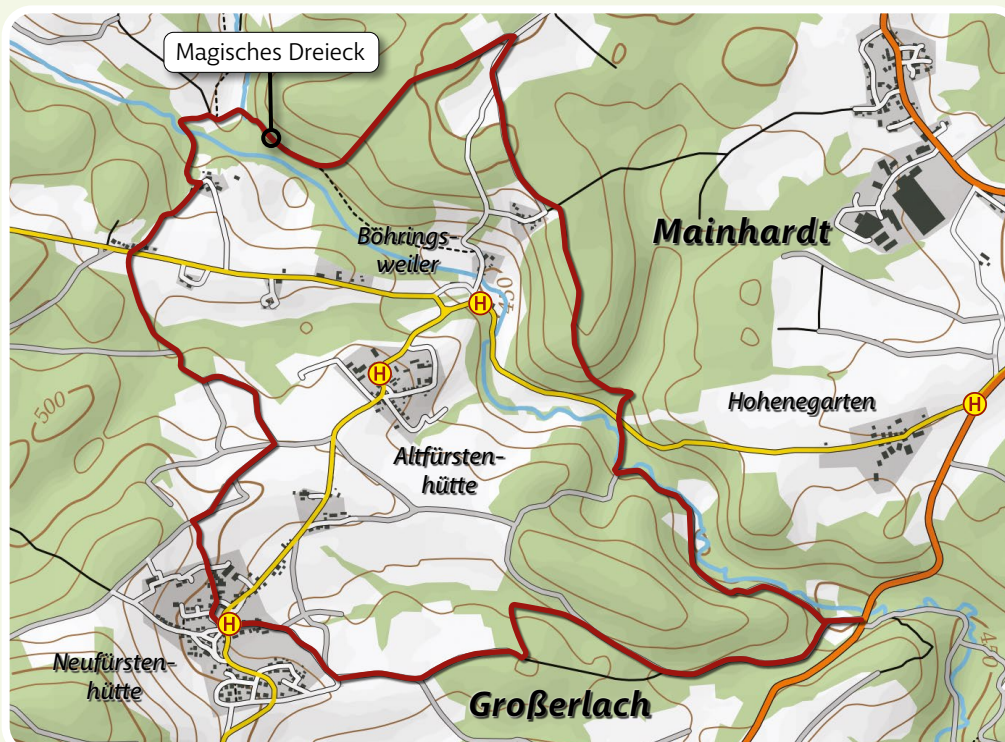
**17:35 Uhr** Großerlach-Altfürstehütte  
(Haltestelle) Abfahrt, Linie 372

**17:35 Uhr** Heimfahrt mit PKW  
ab Altfürstehütte  
Wanderparkplatz

**18:13 Uhr** Murrhardt Bahnhof Ankunft  
(Bussteig 1)

**18:20 Uhr** Murrhardt Bahnhof Abfahrt  
RE 9 Richtung Stuttgart Hbf

**19:07 Uhr** Stuttgart Hbf Ankunft



Wanderroute | 9,6 km



Limesbushaltestelle

Routenzeichen



Zur interaktiven Karte



Stand Dezember 2022, bitte aktuellen Fahrplan beachten



» WIR SERVIEREN EINEN PERFEKTEN TAG IM SCHWÄBISCHEN WALD «

## Vom Silberrausch im Schwäbischen Wald

GROSSERLACH



Zielgruppe:  
Familien mit Kindern, Wander- und Naturfreunde,  
Entdecker mit Freude an Spiel  
und Abenteuer ([www.abenteuer-waldfee.de](http://www.abenteuer-waldfee.de))



Dauer:  
beliebig

Anforderungen:  
nicht barrierefrei,  
Trittsicherheit  
(im Stollen)



MAN NEHME EINEN GUTEN SONNTAG:



9:55 Uhr Stuttgart Hbf Start  
RB 19 Richtung Schwäbisch Hall-  
Hessental

10:38 Uhr Murrhardt Bahnhof Ankunft

10:45 Uhr Murrhardt Bahnhof Abfahrt  
Buslinie 372, Bussteig 1 (Limesbus)

11:16 Uhr Großerlach Ankunft  
(Haltestelle Schule)

11:00 Uhr Parken in Großerlach,  
an der Gemeindehalle/Grund-  
schule am Abzweig Kreisstraße  
Richtung Liemersbach

11:20 Uhr Spaziergang zum Silberstollen Gabe Gottes - vom Gelände der Grundschule spazieren wir ca. 150 m entlang der Kreisstraße Richtung Liemersbach und biegen dann nach rechts in den asphaltierten Gemeindegeweg ab. Diesem Weg folgen wir vorbei am Sportgelände und Weideflächen. An der Gabelung zur Gartenstraße halten wir uns links und gleich darauf rechts, der Hinweistafel „Silberstollen“ folgend. Nach weiteren ca. 300 m erreichen wir unmittelbar rechts vor dem Tennisgelände gelegen das Areal mit dem Silberstollen.

## Ausflugszusammenfassung 16

**11:40 Uhr** Dieses glücklose **Silberbergwerk** mit dem hoffnungsvollen Namen „Gabe Gottes“ ist ein hochinteressantes Kulturdenkmal aus vergangenen Zeiten sowie eine Station des interaktiven Abenteuers mit der **Schwäbischen WaldFee**. Wer sich gerne verzaubern lässt und Freude am Rätseln hat, kann sich vor Reiseantritt mit seinem Smartphone unter [www.abenteuer-waldfee.de](http://www.abenteuer-waldfee.de) registrieren. Angekommen am Silberstollen kann dann die gleichnamige Station des Spiels aktiviert und das Rätsel gelöst werden. Auch ausführliche Infotafeln und eine abrufbare Hördatei der Audiotour vor Ort erläutern die spannende Geschichte des Großerlacher Silberauschs und des betrügerischen Bergrats Riedel.

**11:55 Uhr** Nach einem Besuch des begehbaren Bergwerks (im Stollen findet man nach ca. 5 m linker Hand einen Lichtschalter) lädt die Sitzgruppe vor dem Stollenzugang zum Verweilen ein. Im Wassertretbecken können die Füße abgekühlt und Herz und Kreislauf gestärkt werden. **Einkehrmöglichkeit: Gaststätte Silberstollen** (Großerlach, In der Reute 4, Telefon 07903/2283). Dieses am Ortsausgang Großerlachs Richtung Sulzbach/Backnang gelegene Traditionslokal wartet mit hervorragender gutbürgerlicher Küche und einem schönen Biergarten auf. Sonntags durchgehend warme Küche.



**15:45 Uhr** Großerlach (Haltestelle Schule)  
Abfahrt, Linie 372

**16:13 Uhr** Murrhardt Bahnhof Ankunft

**16:20 Uhr** Murrhardt Bahnhof Abfahrt  
RE 90 Richtung Stuttgart Hbf

**17:07 Uhr** Stuttgart Hbf Ankunft



**17:00 Uhr** Heimfahrt mit PKW



Wanderroute | 10 km



Limesbushaltestelle

Routenzeichen



Zur interaktiven Karte



Stand Dezember 2022, bitte aktuellen Fahrplan beachten



» WIR SERVIEREN EINEN PERFEKTEN TAG IM SCHWÄBISCHEN WALD «

## Radeln auf den Höhen des Schwäbischen Waldes

WELZHEIM



Zielgruppe:  
Familien mit Bewegungshunger



Dauer:  
Nachmittags  
(12 km)

Anforderungen:  
nicht barrierefrei,  
für Kinder geeignet



MAN NEHME EINEN GUTEN SONNTAG:



12:45 Uhr Stuttgart Hbf Start  
S3 Richtung Backnang

14:10 Uhr Parken in Rudersberg

13:08 Uhr Winnenden Bahnhof Ankunft  
Umstieg Buslinie 330

13:15 Uhr Winnenden ZOB  
Bus 330 Richtung Kaisersbach

13:44 Uhr Rudersberg Bahnhof Ankunft

14:20 Uhr Rudersberg Start Schwäbische Waldbahn → Richtung Welzheim zum vergünstigten Tarif der Bergstrecke, kostenlose Fahrradmitnahme (außer E-Bikes) im Gepäckwaggon (Fahrkarten buchbar über [www.schwaebische-waldbahn.de](http://www.schwaebische-waldbahn.de))

14:57 Uhr Welzheim-Tannwald Ankunft – Radrundtour Nr. 3 Kastell kurz (12,5 km Gesamtlänge)

15:30 Uhr Pause am Aichstruter Stausee – baden oder spazieren, mitgebrachtes Picknick genießen, Imbiss am See

17:15 Uhr Radtour Nr. 3 Kastell kurz Etappe 2

# Ausflugszusammenfassung 17

18:00 Uhr Einkehr im Restaurant Obermühle (Obermühle 4, 73642 Welzheim); weitere Lokale im Zentrum



\*19:00 Uhr/Welzheim Busbahnhof Abfahrt

19:30 Uhr/ Heimfahrt mit PKW

20:00 Uhr Linie 228 Richtung Schorndorf über Rudersberg

20:30 Uhr

19:17 Uhr/ Rudersberg Bahnhof Ankunft

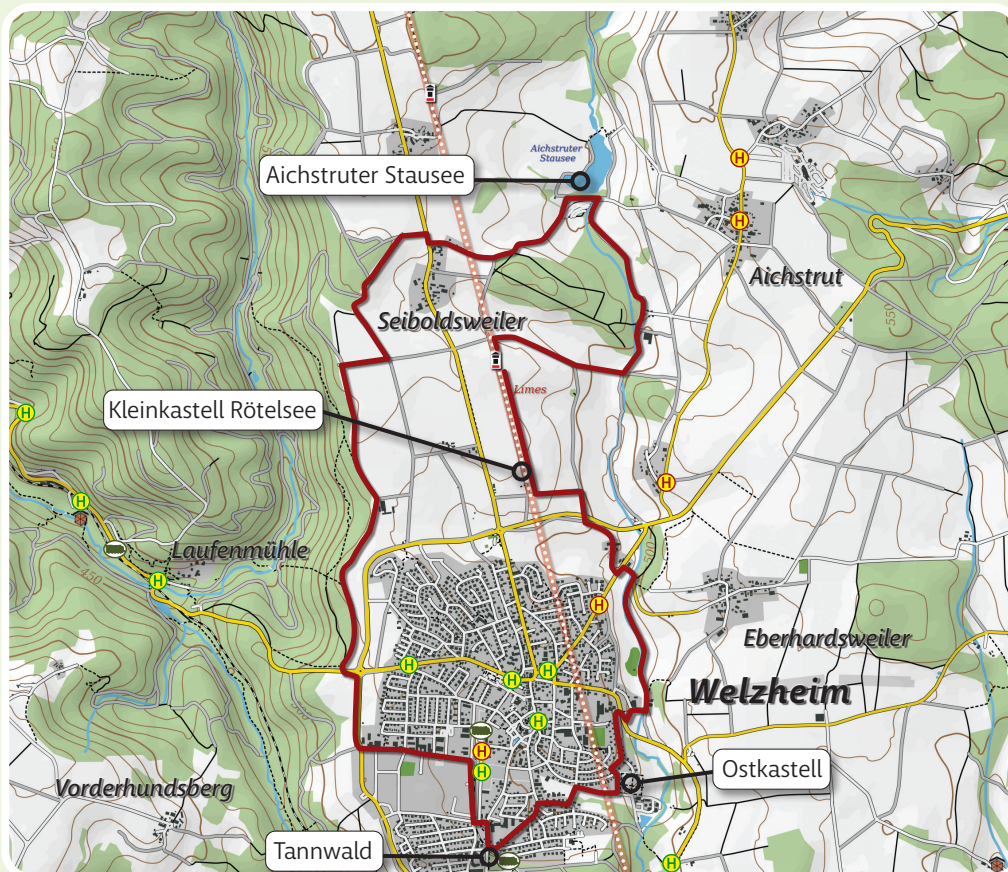
20:17 Uhr

\* Für die reinen ÖPNV-Nutzer gibt es die Möglichkeit mit der Linie 265 (Waldbus) um 18:32 Uhr ab Welzheim, über Rudersberg (19:44 Uhr) Richtung Schorndorf Bahnhof (20:08 Uhr) zu fahren mit Umstieg in Linie S2 Richtung Filderstadt

20:08 Uhr Schorndorf Bahnhof Ankunft

20:40 Uhr Schorndorf Bahnhof Abfahrt S2 Richtung Filderstadt

21:25 Uhr Stuttgart Hbf Ankunft



Radroute | 12,5 km



Waldbushaltestelle



Limesbushaltestelle



Waldbahnhaltestelle

Routenzeichen



Zur interaktiven Karte



Stand Dezember 2022, bitte aktuellen Fahrplan beachten



» WIR SERVIEREN EINEN PERFEKTEN TAG IM SCHWÄBISCHEN WALD «

## Römer - Wandern - Kinderwagen

WELZHEIM



**Zielgruppe:**  
Kinder und ihre Familien (mit Lust sich an der frischen Luft zu bewegen und Interesse an der römischen Vergangenheit)



**Dauer:**  
halbtags – unter der Woche (10 km)

**Anforderungen:**  
Kinderwagen geeignet - leichte Steigung



.....MAN NEHME EINEN GUTEN WOCHENTAG:.....



(Montag bis Freitag)

12:05 Uhr Stuttgart Hbf Start  
S2 Richtung Schorndorf

13:30 Uhr Parken in Welzheim, Bahnhof

12:40 Uhr Schorndorf Bahnhof Ankunft

12:49 Uhr Schorndorf Busbahnhof Abfahrt  
Linie 263 (Bussteig 5) nach Welzheim  
Richtung Althütte über Gmeinweiler

13:14 Uhr Welzheim Busbahnhof Ankunft

13.15 Uhr Start Wanderroute Tour P - Idyllische Straße ab Parkplatz Bahnhof Welzheim (10 km, ca. 3 h). Diese „römische Wanderung“ führt vorbei an gleich drei Kastellstandorten: dem Westkastell, dem Archäologischen Park Ostkastell und am Kleinkastell Rötelsee. Das **UNESCO Welterbe Limes** wird erlebbar gemacht – gehen Sie auf den Höhen des Schwäbischen Waldes auf eine Zeitreise zurück in die Jahre 160 bis ca. 260 n. Chr.



## Ausflugszusatz 18

**14:45 Uhr** Pause am idyllisch gelegenen Aichstruter Stausee, auf ungefähr der Hälfte der Strecke. Er bietet Bademöglichkeiten, einen Spielplatz und Grillplatz. Zudem befindet sich am angeschlossenen Zeltplatz ein Kiosk mit kleinen Speisen und Getränken direkt am Seeufer. Es findet sich auch ein Plätzchen um ein mitgebrachtes Picknick zu genießen.

**15:45 Uhr** Weiter auf der Wanderroute Tour P – Idyllische Straße zurück in Richtung Welzheim, teilweise verläuft der Weg auf gleicher Linie, wie einst der Limes stand.

**17:15 Uhr** Zurück in Welzheim Zentrum: Den Tag bei einem gemeinsamen Abendessen in einem der Welzheimer Lokale ausklingen lassen.

5 - 10 Minuten Fußweg zurück zum Auto bzw. (Bus-) Bahnhof



**18:45 Uhr** Welzheim Busbahnhof Abfahrt  
Linie 263 Richtung Schorndorf  
über Haubersbronn

**19:11 Uhr** Schorndorf Busbahnhof Ankunft

**19:18 Uhr** Schorndorf Bahnhof Abfahrt  
S2 Richtung Filderstadt

**19:55 Uhr** Stuttgart Hbf Ankunft



**18:45 Uhr** Heimfahrt mit PKW  
von Welzheim, Bahnhof



Wanderroute | 10 km



Waldbusshaltestelle



Limesbusshaltestelle



Waldbahnhaltestelle

Routenzeichen



Zur interaktiven Karte



Stand Dezember 2022, bitte aktuellen Fahrplan beachten



» WIR SERVIEREN EINEN PERFEKTEN TAG IM SCHWÄBISCHEN WALD «

## Bahnerlebnispfad

WELZHEIM - RUDERSBERG



Zielgruppe:  
Familien mit Bewegungsdurst



Dauer:  
ganztags

Anforderungen:  
nicht barrierefrei,  
gutes Schuhwerk,  
Trittsicherheit



MAN NEHME EINEN GUTEN SONNTAG:



- 9:37 Uhr Aalen Hbf Start  
MEX13 Richtung Stuttgart Hbf
- 10:00 Uhr Parken in Schorndorf  
P+R Heinkelstr. 21  
(10 Min. Fußweg zum Bahnhof)
- 10:13 Uhr Schorndorf Bahnhof Ankunft
- 
- 10:30 Uhr Schorndorf Bahnhof Gleis 5, Start Schwäbische Waldbahn  
in Richtung Welzheim kostenlose Fahrradmitnahme im Gepäckwaggon  
(Informationen und Fahrkarten unter [www.schwaebische-waldbahn.de](http://www.schwaebische-waldbahn.de) - Fahrkarten sind bei freier Kapazität auch im Zug erhältlich)
- 11:27 Uhr Ausstieg an der Haltestelle Welzheim-Tannwald
- 11:30 Uhr Stärkung am Biergarten Tannwald (Tannwiese 4, 73642 Welzheim, je nach Witterung  
Öffnung anfragen: Tel. 01 51 / 11 70 20 34)
- 12:00 Uhr Wanderung auf dem Bahnerlebnispfad (14,5 km, ca 4 – 4,30 h) Vom Tannwald aus geht es durch den Wald entlang der wildromantischen Schlucht des Edenbaches und der Wieslaufschlucht der Wandermarkierung Bahnerlebnispfad nach Rudersberg folgend.

# Ausflugsrezept 19

- 14:00 Uhr Laufenmühle Ankunft** - Zwischenhalt der Wanderung und Einkehrmöglichkeit im Restaurant Molina im **Erfahrungsfeld der Sinne „EINS + ALLES“** (Laufenmühle 8, 73642 Welzheim-Laufenmühle) oder mitgebrachtes Vesper genießen; eventuell Besuch der Kaffeerösterei „El Molinillo“ im EINS + ALLES  
Geheimtipp: zwischen 14:30 Uhr und 14:40 Uhr kann man die Schwäbische Waldbahn über das Strümpfelbachviadukt dampfen sehen
- 14:45 Uhr Fortsetzung der Wanderung auf dem Bahnerlebnispfad** - der Wandermarkierung Bahnerlebnispfad nach Rudersberg folgend
- 17:09 Uhr Rudersberg Bahnhof Rückfahrt** mit der Schwäbischen Waldbahn
- 17:30 Uhr Schorndorf Bahnhof Ankunft**



- 17:44 Uhr Schorndorf Abfahrt**  
MEX13 Richtung Ellwangen
- 18:20 Uhr Ankunft Aalen Hauptbahnhof**



**17:40 Uhr Heimfahrt mit PKW**



Wanderroute | 14,5 km

Haltestelle Schwäbische Waldbahn

Waldbushaltestelle

Wohnmobilstellplatz

Routenzeichen



Zur interaktiven Karte



Stand Dezember 2022, bitte aktuellen Fahrplan beachten

**SCHWÄBISCHER WALD**



» WIR SERVIEREN EINEN PERFEKTEN TAG IM SCHWÄBISCHEN WALD «

## Wir servieren... Bei den Schenken Zuhause

GAILDORF



Zielgruppe:  
Kultur- und Wanderbegeisterte



Strecke:  
4,6 Kilometer

Anforderungen:  
nicht barrierefrei,  
gutes Schuhwerk



MAN NEHME EINEN GUTEN SONNTAG:



8:57 Uhr Stuttgart Hbf Start  
RE 90 Richtung Nürnberg  
9:50 Uhr Gaildorf West Ankunft  
20 Minuten zu Fuß zum  
Hallengelände

10:10 Uhr Parken in Gaildorf  
kostenlose Parkplätze auf P1  
Hallengelände (Schloss-Straße),  
dort auch Startpunkt des Kul-  
turwegs

10:30 Uhr Start des Kulturwegs am Hallengelände (4,6 Kilometer, ca. 2 Stunden) durch die Stadt, hinauf in den Wald zum Kernerturm (von Ostern bis Ende Oktober sonn- und feiertags geöffnet), anschließend den Kirgel hangabwärts wieder hinunter nach Gaildorf, durch die Innenstadt, zum Alten Schloss und zur Stadtkirche

13:00 Uhr Einkehr im Gasthaus Rössle (Griechische Spezialitäten), Karlstr. 20, 74405 Gaildorf, Tel. 07971 4103, Öffnungszeiten siehe [www.rossle-greek-restaurant.business.site](http://www.rossle-greek-restaurant.business.site) oder im Strandcafé, An den Kocherwiesen, 74405 Gaildorf, Tel. 0179 4310139, Öffnungszeiten im Sommer sonntags von 14 - 23 Uhr (Cocktails und Snacks)

## WEITERE ZUTATEN NACH DEM ESSEN:

**14:30 Uhr** Besichtigung Altes Schloss, Residenzschloss der Schenken von Limpurg, Besichtigung der Stadtkirche (Grablege der Schenken von Limpurg-Gaildorf) oder Wanderung entlang des Kochers in Richtung Münster auf einem idyllischen Naturweg (ca. 1 Stunde).

Stadt- und Schlossführungen, auf Wunsch auch mit Nachtwächter oder Stadtbüttel, können Sie bei der Tourist Information telefonisch unter 07971 / 2 53-513 oder per E-mail an [tourist@gaildorf.de](mailto:tourist@gaildorf.de) buchen.



**17:11 Uhr** Gaildorf West Abfahrt  
MEX 90 Richtung Stuttgart  
Hbf

**18:03 Uhr** Stuttgart Hbf Ankunft



**16:50 Uhr** Heimfahrt mit PKW



Wanderroute | 4,5 km



Bahnhof

Routenzeichen



Zur interaktiven Karte



Stand Dezember 2022, bitte aktuellen Fahrplan beachten



» WIR SERVIEREN EINEN PERFEKTEN TAG IM SCHWÄBISCHEN WALD «

## Grandiose Ausblicke und Einblicke in die Natur und Geschichte

MURRHARDT



Zielgruppe:  
Bewegungsdurstige Wander-  
und Naturfreunde, Familien



Dauer:  
ganztags

Anforderungen:  
gutes Schuhwerk,  
Trittsicherheit,  
nicht barrierefrei



MAN NEHME EINEN GUTEN SONNTAG:



8:57 Uhr Stuttgart Hbf Start  
RE 90 (88635) Richtung Nürnberg Hbf  
9:38 Uhr Bahnhof Murrhardt Ankunft  
9:40 Uhr Start zum Parkplatz Römersee  
(unterer Riesbergparkplatz),  
ca. 2,5 km bergauf

10 Uhr Parken am Wander-  
parkplatz Römersee  
(unterer Riesbergparkplatz)

10:10 Uhr Start zum Felsenmeer | Feenspuren Premiumspazierwanderweg  
Die Tour (6,5 km, ca. 2 h 30 min) führt entlang historischer Grenzsteine, sagemumwobenen Felsen und grandiosen Ausblicken. Stramm bergauf geht es vorbei am Riesbergturm mit eindrucksvoller Sicht auf Murrhardt, weiter zum Grenzstein, dem Friedensstein und schließlich zum Felsenmeer, wo riesige Sandsteinblöcke den Weg am Abhang säumen. **Auf diesem Teil der Wanderung ist gutes Schuhwerk Voraussetzung.** Außerdem besteht eine ausgeschilderte Umgehungsmöglichkeit, die den schwierigsten Wegeabschnitt durch das Felsenmeer ausspart und auf ebener Strecke direkt zum Riesbergturm führt. Über den Römersee und einen historischen Festspielplatz führt der Weg wieder zum Parkplatz Römersee und damit den Start- und Zielpunkt der Rundwanderung. Am Römersee und Riesbergturm besteht die Möglichkeit einer Rast am Grillplatz.



## Ausflugszusammenfassung 21

13:00 Uhr Mittagessen im Hotel-Restaurant Sonne-Post (Walterichsweg 1, 71540 Murrhardt)

14:15 Uhr Nach der Mittagspause beginnt ein kleiner Rundgang durch den nahe dem Hotel Sonne-Post gelegenen Stadtgarten zum Carl-Schweizer-Museum. Im unteren Stadtgarten haben Sie einen tollen Blick auf die Walterichskirche, den Hexenturm, die Prälatur sowie die Stadtkirche (ehemalige Klosterkirche).



15:00 Uhr Besuch im Carl-Schweizer-Museum - Egal ob Groß oder Klein - im Carl-Schweizer-Museum (07192/5402) wird jeder Besuch zu einem besonderen Erlebnis. Das 1931 gegründete Museum beherbergt eine Schau zur Tier- und Pflanzenwelt, zu europäischen Biotopen, Biodiversität und Erdgeschichte sowie wertvolle Funde aus der Stadt- und Klostergeschichte und zur römischen Vergangenheit der Region. Bitte beachten Sie die Öffnungszeiten unter [www.carl-schweizer-museum.de](http://www.carl-schweizer-museum.de) (Winter-/Sommersaison). Für Gruppen auf Anfrage und Buchung jederzeit. Feiertage Weihnachten, Neujahr und Dreikönigstag geschlossen.

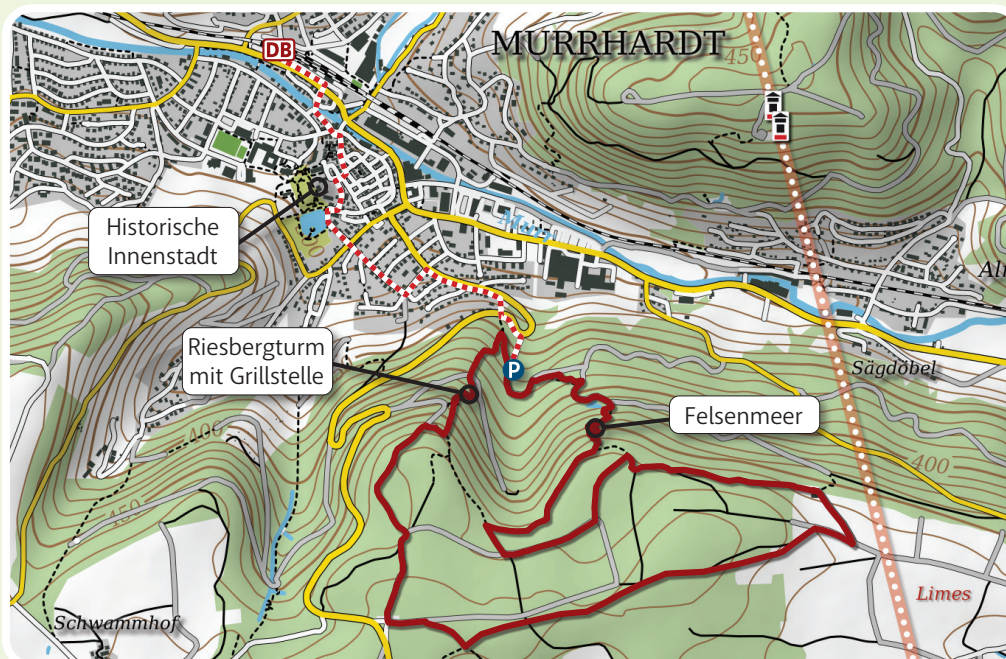


16:48 Uhr Murrhardt Bhf Abfahrt  
MEX 19 Richtung Stuttgart



16:20 Uhr Heimfahrt mit PKW

17:32 Uhr Stuttgart Hbf Ankunft



Wanderroute | 6,5 km



Bahnhof

Routenzeichen



Zur interaktiven Karte



Stand Dezember 2022, bitte aktuellen Fahrplan beachten



» WIR SERVIEREN EINEN PERFEKTEN TAG IM SCHWÄBISCHEN WALD «

## Schöne Aussichten, Gaumenfreude, Vergnügen und Vergangenheit

### MURRHARDT



Zielgruppe:  
Familien und Wissbegierige



8,1 km

Dauer:  
ganztags

kinderwagenfreundlich  
für geländegängige  
Kinderwagen



MAN NEHME EINEN GUTEN WOCHENTAG:



08:26 Uhr Stuttgart Hbf Start,  
RE90 Richtung Nürnberg

09:30 Uhr Parkplatz Waldsee

09:08 Uhr Murrhardt Bhf Ankunft

09:16 Uhr Murrhardt Bhf Abfahrt  
Buslinie 375 Richtung Fornsbach/Waldsee

09:27 Uhr Fornsbach/Waldsee Ankunft

09:30 Uhr Start Wanderweg Hunnenburgrunde Vom Parkplatz Waldsee geht es zunächst in die Dorfmitte nach Fornsbach, wo sich bei der Gemeindehalle, Emil-Kasper-Straße 1, der Startpunkt für die Hunnenburgrunde befindet.

Die Hunnenburgrunde ist eine familienfreundliche Wanderung überwiegend auf Forstwegen und ohne größere Steigungen, bis auf den Stichweg zum Aussichtspunkt Hunnenburg. Die Route verläuft zunächst auf dem im Wald liegenden Hausener Hangweg, nach der Kehre auf dem sonnigen Hunnenburgweg. Hier bietet sich eine Rastmöglichkeit mit Blick auf das Murrstal bevor es an den Waldsee nach Fornsbach zurückgeht.

## Ausflugszusatz 22

**12:00 Uhr Mittagessen** im **Restaurant Kulinarium am Waldsee** (am Waldsee 9, 71540 Murrhardt, [www.kulinarium.ws](http://www.kulinarium.ws) - bitte Öffnungszeiten beachten) mit Blick auf den See. In den Sommermonaten bietet sich auch die Möglichkeit für einen Imbiss beim Kiosk Waldseealpe oder Kiosk Campingplatz.

**13.30 Uhr** Genießen Sie nach dem Mittagessen noch einen kleinen Spaziergang um den idyllisch gelegenen Waldsee. Im Sommer besteht hier auch die Möglichkeit zum Mini-golf, Beachvolleyball, Bootsfahren, Schwimmen oder Relaxen.

**14:57 Uhr** Rückfahrt mit dem Bus oder Auto nach Murrhardt (**Ausstieg Haltestelle Ärztehaus**) und Besuch des **Römerbads** sowie des **Schweizer Museums** (Seegasse 26, 71540 Murrhardt). Egal ob Groß oder Klein – im Carl-Schweizer-Museum (07192/5402) wird jeder Besuch zu einem besonderen Erlebnis. Das 1931 gegründete Museum beherbergt eine Schau zur Tier- und Pflanzenwelt sowie wertvolle Funde aus der Stadt- und Klostergeschichte und zur römischen Vergangenheit der Region.  
**Bitte beachten Sie die Öffnungszeiten unter [www.carl-schweizer-museum.de](http://www.carl-schweizer-museum.de) (Winter-/Sommersaison)**

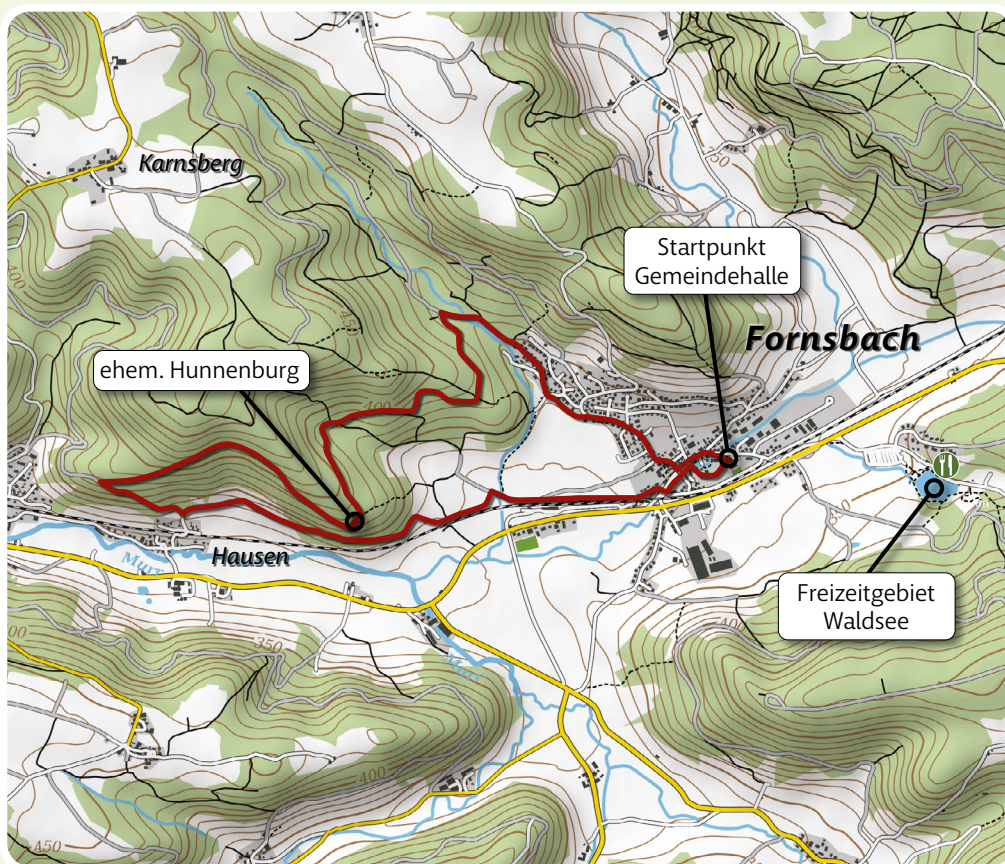


**17:48 Uhr** Murrhardt Bhf Abfahrt  
RB Richtung Stuttgart



**17:50 Uhr** Heimfahrt mit PKW

**18:32 Uhr** Stuttgart Hbf Ankunft



Wanderroute | 8,1 km



Bahnhof



Limesbushaltestelle

Routenzeichen

Stadtbezirk Fornsbach



Zur interaktiven Karte



Stand Januar 2022, bitte aktuellen Fahrplan beachten



» WIR SERVIEREN EINEN PERFEKTEN TAG IM SCHWÄBISCHEN WALD «

## Erdgeschichte und modernste Technik

GAILDORF



Zielgruppe:  
Familien mit Kindern, Natur- und  
Wanderfreunde mit Wissenshunger



Strecke:  
10 Kilometer

Anforderungen:  
festes Schuhwerk



MAN NEHME EINEN GUTEN SONNTAG:



8:57 Uhr Stuttgart Hbf Start  
RE 90 Richtung Nürnberg

9:50 Uhr Gaildorf West Ankunft  
20 Minuten zu Fuß zum  
Hallengelände

10:10 Uhr Parken in Gaildorf  
kostenlose Parkplätze auf P1  
Hallengelände (Schloss-Straße),  
dort auch Startpunkt des  
Rundwanderweges 2

10:20 Uhr Start des Rundwanderweges 2 – Geologischer Pfad und Windräder  
Vom Hallengelände führt der Rundweg durch die Kocheraue, entlang der Schulen,  
Richtung Wald. Der Pirschpfad (<https://www.actionbound.com/bound/pirschpfad5542>)  
und der Geologische Pfad liegen auf dem Weg, der gemächlich bergan steigt. Von den  
Windrädern auf der Höhe geht es auf schmalen Pfaden wieder hinunter ins Tal.

Bei nasser Witterung und für Wandernde, die es lieber bequemer haben, kann al-  
ternativ auf dem Forstweg weitergewandert werden, statt die Waldpfade zu nut-  
zen. Der Weg hinunter nach Münster wird dadurch etwa 1 Kilometer länger.

## Ausflugszusatz 23

- 12:30 Uhr** Am Spiel- und Grillplatz Münster angekommen, lädt dieser zu einer Rast und ausgiebigem Vesper ein.
- 14:00 Uhr** Im Gaildorfer Teilort Münster lohnt ein kurzer Abstecher zur Pfarrkirche „Zu unserer lieben Frauen“. Über das Kocherwegle führt der Weg zurück durch die Kocheraue nach Gaildorf. Dort finden Sie in der Innenstadt verschiedene Einkehrmöglichkeiten.
- 16:00 Uhr** **Kleiner Stadtrundgang** (Flyer für den historischen Stadtrundgang sowie den Rundgang ums Alte Schloss sind bei der Tourist Information unter [tourist@gaildorf.de](mailto:tourist@gaildorf.de) oder als Download auf [www.gaildorf.de](http://www.gaildorf.de) erhältlich).

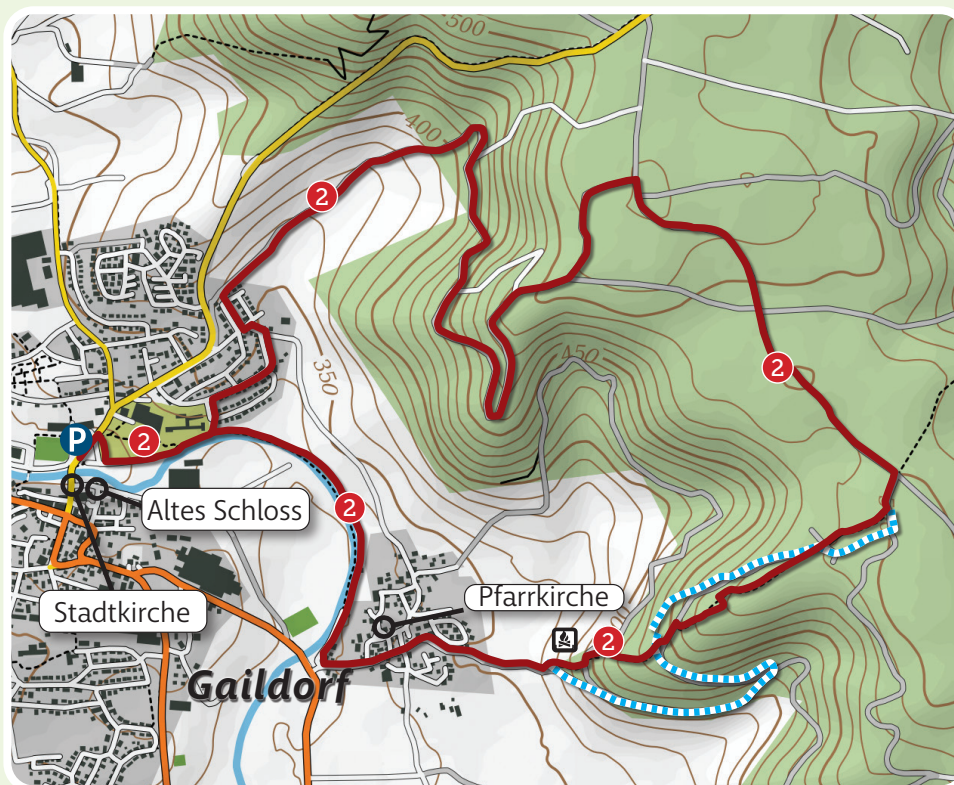


**17:11 Uhr** Gaildorf West Abfahrt  
MEX 90 Richtung Stuttgart Hbf

**18:03 Uhr** Stuttgart Hbf Ankunft




**16:50 Uhr** Heimfahrt mit PKW



Wanderroute | 10 km

Routenzeichen



Wegalternative für  
nassen Boden



Grill- und Spielplatz  
Zur interaktiven Karte



Stand Dezember 2022, bitte aktuellen Fahrplan beachten



» WIR SERVIEREN EINEN PERFEKTEN TAG IM SCHWÄBISCHEN WALD «

## 's Äpple - Streuobstwiesen und Ausblicke

ALLMERSBACH IM TAL



Zielgruppe:  
Kinder und Familien mit  
Bewegungs- und Spielfreude



Dauer:  
ganztags

Anforderungen:  
gutes Schuhwerk



..... MAN NEHME EINEN GUTEN SAMSTAG/SONNTAG: .....



9:45 Uhr Stuttgart Hbf Start  
S3 Richtung Backnang

10:00 Uhr Parken am Sport ErlebnisPark  
Schorndorfer Straße 70

10:18 Uhr Backnang Bahnhof Ankunft

10:25 Uhr Backnang Bahnhof Abfahrt  
Bus 383, Bussteig 3B

10:42 Allmersbach im Tal  
Haltestelle Ortsmitte Ankunft

ca. 10 Min Fußweg zum SportErlebnisPark

11:00 Uhr Start Sport ErlebnisPark

Die Tour startet in der wunderschönen Umgebung von Streuobstbäumen in Richtung Osten und führt einen kleinen Waldweg entlang. Nach ca. 700 m quert man über einer idyllischen Holzbrücke das Heutensbacher Bächle und kommt nach dann zum sogenannten **grünen Klassenzimmer**. Die Allmersbacher Schüler lernen hier zeitweise im Outdoor-Schulunterricht. Hier hat man die Möglichkeit zu verweilen und ein mitgebrachtes Picknick einzulegen.

## Ausflugszusatz 24

**11:50 Uhr** Weiter auf der Strecke kommt man über Felder und Wiesen oberhalb des Ortes Heutensbach mit tollem Ausblick vorbei und gelangt vom Schützenhaus aus direkt zum neugestalteten Spielplatz. Nun geht es hinunter ins Tal, vorbei an Cottenweiler durch Allmersbach im Tal. Auf der gesamten Route ist man immer wieder von für die Region typischen Streuobstwiesen umgeben, was besonders zur Obstblüte und im Spätsommer beeindruckt, wenn die Bäume Früchte tragen.

### 14:15 Uhr Ankunft am SportErlebnisPark

Dies ist ein idealer Ort um verschiedene Freizeitaktivitäten auszuprobieren: Boulderranlage, Baseballfeld, Soccer-Court, Trampolinanlage, diverse Spielgeräte und vieles mehr lassen das Sportlerherz höher schlagen. Einkehrmöglichkeit ist gegeben.



**15:53 Uhr** Allmersbach i.T. Ortsmitte Abfahrt  
Bus 383 Richtung Backnang

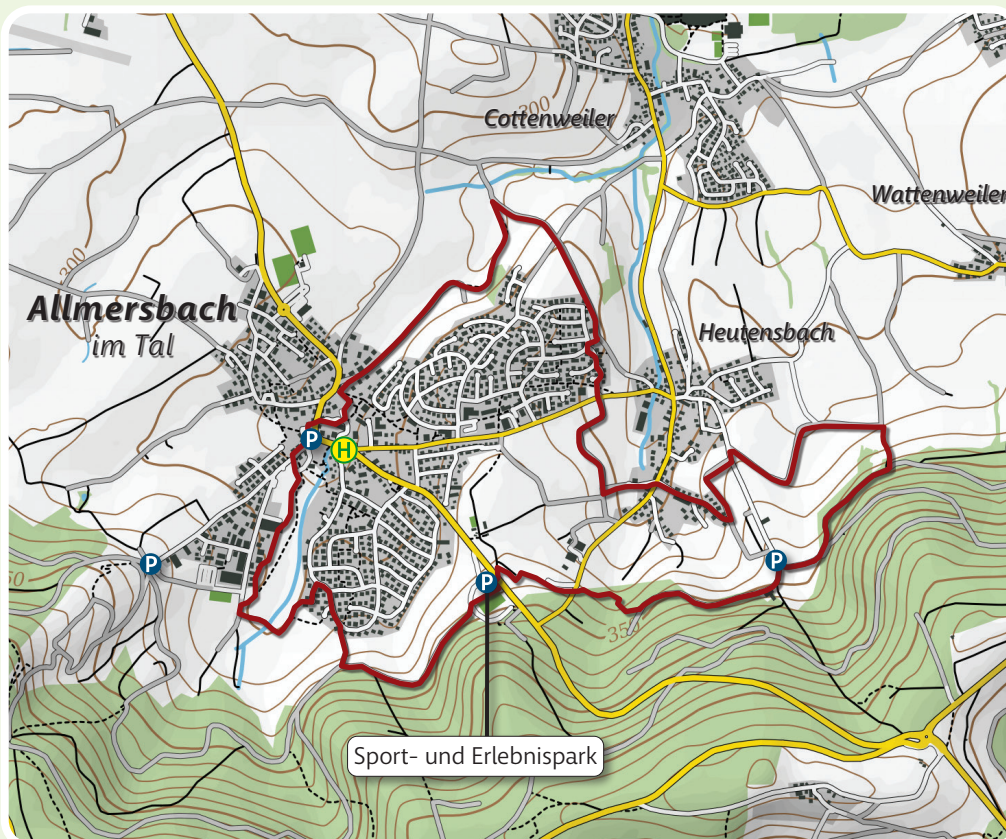
**16:05 Uhr** Backnang Bahnhof Ankunft

**16:11 Uhr** Backnang Bahnhof Abfahrt  
S3 Richtung Vaihingen, Gleis 5

**16:45 Uhr** Stuttgart Hbf Ankunft



**16:00 Uhr** Heimfahrt mit PKW



Wanderroute | 8,7 km



Bushaltestelle

Routenzeichen



Zur interaktiven Karte



Stand Dezember 2022, bitte aktuellen Fahrplan beachten