

AUSGEZEICHNET WANDERN IM REMSTAL UND IM SCHWÄBISCHEN WALD

SCHWÄBISCHER
 WALD


REMSTAL

Natur. Kultur. Wein. ♣ Unendlich erleben.

WANDERN MIT QUALITÄT

GRUSSWORT LANDRAT DR. RICHARD SIGEL

Mit seinen unverwechselbaren Naturräumen dem Remstal, dem Schwäbischen Wald und der Backnanger Bucht hat der Rems-Murr-Kreis drei ausgezeichnete Wanderregionen. Mir ist wichtig, dass das Wanderwegenetz im Landkreis allgemeinen Qualitätsstandards folgt. Die hier in dieser Broschüre vorgestellten fünf Premium-Wanderwege im Schwäbischen Wald und die sechs Qualitätswanderwege im Remstal, von denen sich drei im Ostalbkreis befinden, sind nach den Standards des Deutschen Wanderverbands beziehungsweise des Deutschen Wanderinstituts angelegt. Daher konnten alle 11 Wege zertifiziert oder wieder rezertifiziert werden.

Gerne übernehmen wir als Kreistourismus die Koordination der Qualitätssicherung und übernehmen auch, wie der Ostalbkreis, die Finanzierung der Zertifizierung für die beiden Labels: „Qualitäts-“ und „Premium-Wanderweg“.

Die Instandhaltung der Wege erfolgt allerdings von den Kommunen selber vor Ort und dies meist auch mit Unterstützung von Ehrenamtlichen, den „Wegewarten“. Lassen Sie mich an dieser Stelle Danke sagen, ohne deren aktive Mitarbeit und Unterstützung wäre eine solch hohe Qualität bei den Wanderwegen für uns Landkreise nicht zu erreichen oder zu halten.

Die Wanderwege sind ein gelungenes Beispiel der interkommunalen Zusammenarbeit und auch zwischen unseren beiden Landkreisen.

Ich wünsche allen viel Spaß auf den „zertifizierten“ Wegen und ganz persönliche Wandererlebnisse auf höchstem Niveau.



SCHWÄBISCHER WALD

www.schwaebischerwald.com

Der Schwäbische Wald ist sowohl ein faszinierender Naturraum für Erholungssuchende als auch Revier für eine Vielzahl von Freizeitaktivitäten. Mit dichten Wäldern, wildromantischen Bächen, tief eingeschnittenen Klingen, sanften Hügeln, lichten Streuobstwiesen und idyllisch gelegenen Seen fasziniert der Schwäbische Wald seine Besucher.

PREMIUMWANDERN DURCH ZAUBERHAFTE WÄLDER

WANDERWELT REMSTAL – UNENDLICH WANDERVOLL

Das Remstal versteht sich als unendlich wandervoller Genießerhimmel vor den Toren von Stuttgart. Neben 9 Barriere-geprüften Wanderwegen finden sich 6 vom Deutschen Wanderverband prämierte Qualitätswanderwege: unsere „REMSTAL Wanderschätze“.

www.remstal.de



Natur. Kultur. Wein.  Unendlich erleben.



ELF WANDERWEGE ZUM GLÜCK

Zeichenerklärung
zu den folgenden
Wegekarten:



Park



Kirche



Natur



Grillplatz



Information



Einkehr-
möglichkeit



Besen /
Vinothek



Startpunkt



Aussichts-
punkt



Sehens-
würdigkeit



Parkplatz



Bahnhof



Bushalte-
stelle



Spielplatz

AUF FÜNF FEENSPUREN PREMIUM-WANDERN IM SCHWÄBISCHEN WALD

SCHWÄBISCHER
WALD



Wandern im Schwäbischen Wald war schon immer Premium, aber nun ist dieses Premium auch

noch zertifiziert. Auf naturnahen Waldpfaden haben die FeenSpuren zahlreiche Sehenswürdigkeiten zum Ziel und so kann man den Schwäbischen Wald in seiner ganzen Vielseitigkeit durchwandern und kennenlernen.

Alle PremiumWanderwege und-Spazierwanderwege sind in beide Richtungen ausgeschildert. Mit dem Siegel werden unterschiedliche Typen von Wanderwegen ausgezeichnet. Alle werden nach den weitgehend gleichen Kriterien bewertet und zeichnen sich durch eine hohe Erlebnisqualität aus.

Das Wandersiegel steht für geprüfte Qualität. Unterschieden werden folgende Typen, die mit unterschiedlichen Symbolen dargestellt sind:

Premium-Wanderwege sind Strecken- und Rundwanderwege, die nicht nur hervorragend markiert sind, sondern darüber hinaus einen besonders hohen Erlebniswert aufweisen. Hier ist ein ausgewogen schönes Wandererlebnis garantiert. Angenehme Wegbeläge und Pfade gestalten diese Wege ebenso wie viele Details: Aussichten, Waldbilder, Gewässer, Felsstrukturen, kulturhistorische Kleinode und vieles mehr können zu abwechslungsreichen Wanderungen beitragen.

Premium-Spazierwanderwege sind kurze Rundwanderwege mit besonders hohem Erlebniswert. Sie sind zwischen 3 und 7 km lang und entsprechend dieser Kürze besonders auf Bedürfnisse von Spaziergängern zugeschnitten, denen Landschafts- und Naturerlebnisse wichtig sind.



WALDKLINGEN MURRHARDT

SCHWÄBISCHER
WALD

SCHWER

→ Innenstadt Feuersee
Alternativ: Parkplatz Oberer Riesberg oder Bahnhof

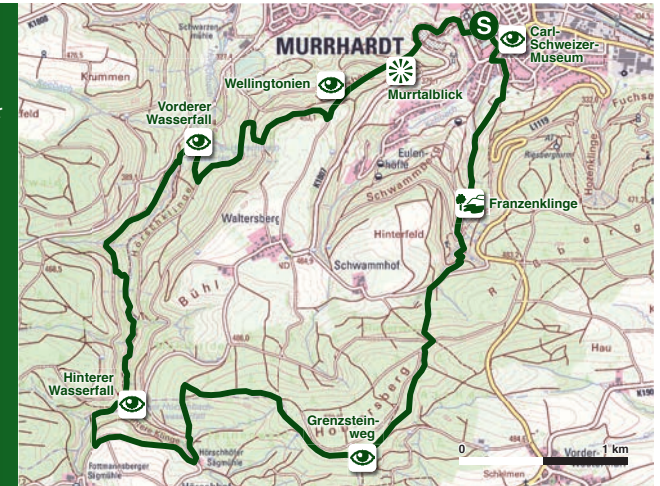
🕒 4:00 h

↔ 10,5 km

↗ 425 hm

Achtung: Nicht begehbar in den Wintermonaten und nach starken Regenfällen.

PREMIUMWANDERWEG



Gleich zwei Wasserfälle kann man mit der Schwäbischen WaldFee auf dem Premiumwanderweg Waldklingen bestaunen.

Mit wunderbaren Ausblicken geht es über den Waltersberg, an den Wellingtonien vorbei, zu den Hörschbach Wasserfällen.

Der Weg verläuft dann auf dem Hangweg weiter und quert das Saubächle. Danach geht es in die wilde Hörschbachschlucht. Hier ist das Gelände ständig in Bewegung, so dass sich der Wegverlauf insbesondere nach starken Regenfällen durch Rutschungen und umgestürzte Bäume verändern kann. Es ist daher ratsam, sich in der Touristinfo im Naturparkzentrum am Murrhardt

Marktplatz über den Zustand des Wanderwegs zu informieren. Nach einem Kilometer gelangt man zum Hinteren Wasserfall, der tosend in die Tiefe stürzt. Über schmale Pfade geht es stetig aufwärts zum Grenzsteinweg am Hoblersberg. Östlich des Schwammhofs liegt dann der Eingang der Franzenklinge. Sie führt steil bergab nach Murrhardt und zurück zum Ausgangspunkt. Hier, beim Feuersee, lohnt sich ein Besuch des Carl-Schweizer-Museums mit zoologischer Abteilung und Exponaten der römischen Geschichte Murrhardts.



FELSENMEER MURRHARDT

MITTEL

→ Parkplatz Oberer Riesberg
Alternativ: Unterer Riesberg

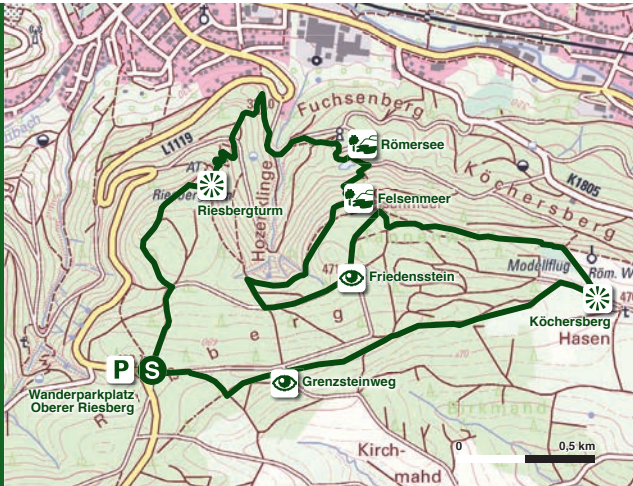
🕒 2:30 h

↔ 6,5 km

↗ 179 hm

Achtung: Nicht begehbar in den Wintermonaten und nach starken Regenfällen.

PREMIUM-
SPAZIERWANDERWEG



Entlang historischer Grenzsteine, sagenumwobener Felsen und grandioser Ausblicke führt Sie die Schwäbische WaldFee beim Premiumspazierwanderweg Felsenmeer.

Gleich zu Beginn folgt die Route einem schmalen Pfad, dem Grenzsteinweg. Auf ihm sind viele historische Grenzsteine zu sehen, die einst die Grundstücksgrenzen zwischen Bauernwald und

dem Murrhardter Stadtwald markierten. An den Kalten Krieg erinnert der Friedensstein. Weiter geht's zum Felsenmeer, wo riesige Sandsteinblöcke den Weg am Abhang säumen. Auf diesem Teil der Kurzwanderung ist gutes Schuhwerk Voraussetzung. Es besteht eine ausgeschilderte Umgehungsmöglichkeit, die den schwierigsten Wegeabschnitt durch das Felsenmeer ausspart und auf ebener Strecke direkt zum Riesbergturm führt. Über den Römersee und einen historischen Festspielplatz führt der Weg zum Unteren Riesbergparkplatz und dann stramm bergauf zum Riesbergturm mit grandioser Sicht auf Murrhardt. Nach etwa einem Kilometer erreicht man wieder den Oberen Riesbergparkplatz und damit den Start- und Zielpunkt der Rundwanderung.



SAGENHAFTER FEMELWALD SULZBACH an der Murr

MITTEL

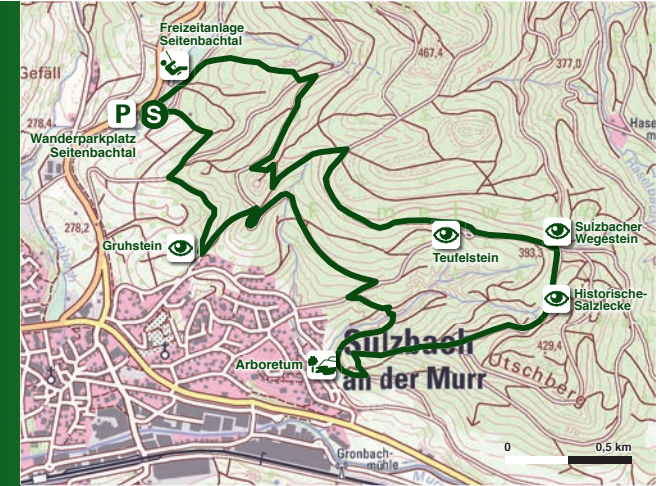
→ Parkplatz Seitenbachtal

🕒 2:30 h

↔ 6,6 km

↗ 333 hm

PREMIUMWANDERWEG



Der Premiumwanderweg im Femelwald führt vorbei an sagenhaften Naturdenkmälern sowie historischen Kleindenkmälern und bietet immer wieder grandiose Ausblicke.

Er beginnt beim Wanderparkplatz Seitenbachtal bei der gleichnamigen Freizeitanlage. Über die historische Gruhsteine gelangt man zur romantischen Helenenruhe. Hier erwartet die Wanderer eine sagenhafte Aussicht – am schönsten vom Waldsofa aus – in das Murrthal. Über einen verschlungenen Pfad durch die Gronbachschlucht kommt man zum – im Rems-Murr-Kreis einmaligen – Arboretum, mit seinem zum

Großteil fremdländischen Baumarten. Vorbei an der historischen Salzlecke und dem Sulzbacher Wegstein geht's zum sagenumwobenen Teufelstein, einem der absoluten Highlights. Hier kann man die spannende Sage nachlesen und gleichzeitig eine Rast einlegen. Von hier aus wandert man zur Freizeitanlage Seitenbachtal, liebevoll auch „Altes Freibad“ genannt. Hier erfährt man Interessantes über die Geschichte des ehemaligen Waldfreibads und kann die schöne und sagenhafte Wanderung ausklingen lassen. Die idyllisch gelegene Freizeitanlage mit Grillstelle lädt zum Spielen, Abkühlen und Grillen ein.

Von hier aus sind es nur noch wenige Gehminuten zum Ausgangspunkt, dem Parkplatz Seitenbachtal.



RÖMERWALD WELZHEIM

LEICHT


→ Parkplatz Wellingtonien

🕒 2:15 h

↔ 5,6 km

↗ 123 hm

PREMIUM-SPAZIERWANDERWEG




Die Schwäbische WaldFee führt Sie auf dem Premiumspazierwanderweg Römerwald durch zauberhafte Wälder vorbei an Zeugnissen der römischen Geschichte.

Schon nach wenigen Metern beeindruckt eine Gruppe imposanter Mammutbäume. Auf schönen Waldwegen geht es dann leicht bergab über die Trasse der Schwäbischen Waldbahn hinweg

zum lauschigen Ropbachsee. Auf naturnahen Pfaden führt der Spazierweg auf den Limeswanderweg. Hier lohnt ein kurzer Abstecher zur 1438 erbauten Hagmühle mit Biergarten, der von Mai bis September sonntags geöffnet ist. Dem Limesweg folgend geht es zur Ruine eines römischen Wachturms, dem Göckelerturm und anschließend idyllisch an der Lein entlang. Hier bietet sich ein Abstecher zum Archäologischen Park Ostkastell an. Der Verlauf des Premiumspazierwanderwegs führt wieder zur Hochfläche von Welzheim hinauf und am Waldrand entlang zur Haltestelle „Tannwald“ der Schwäbischen Waldbahn, die an den schönen Stadtpark mit Freizeit- und Einkehrmöglichkeiten angrenzt. In wenigen Metern gelangt man zurück zum Ausgangspunkt.



DREI SCHLUCHTEN WELZHEIM

SCHWER

→ Parkplatz Bockseiche
Alternativ: Laufenmühle oder Wellingtonien


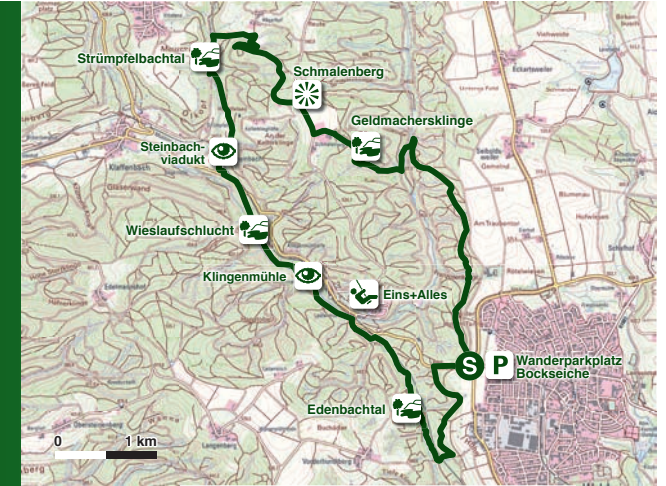
🕒 5:30 h

↔ 13,3 km

↗ 392 hm

Achtung: Nicht begehbar in den Wintermonaten und nach starken Regenfällen.

PREMIUMWANDERWEG

Auf dem Premiumwanderweg Drei Schluchten begleitet Sie die Schwäbische WaldFee durch drei wildromantische Schluchten: Das Edenbachtal, die Wieslaufschlucht und das Strümpfelbachtal.

Durch das Edenbachtal, in dem Natur noch Natur sein darf, führt der Weg zur ehemaligen Laufenmühle, dem heutigen „Erfahrungsfeld der Sinne Eins+Alles“. Hier können die Besucher riechen, hören, tasten, balancieren und staunen. Die tiefe Wieslaufschlucht führt uns anschließend an der historischen Klingenmühle vorbei zum Steinbachviadukt, einem von drei imposanten Viadukten, über die die Strecke der

Schwäbische Waldbahn steil hinauf bis Welzheim führt. Entlang des Wanderweges säumen nun viele kleinere Wasserfälle den feenhaft romantischen Bachlauf des Strümpfelbachtals, bevor man auf der Hochfläche um Schmalenberg einen grandiosen Ausblick genießen kann. Über die Geldmachersklinge geht es wieder zurück ins Wieslaufstal und über einen naturnahen Pfad zur Bockseiche und damit zurück zum Ausgangspunkt der Route.



SECHS QUALITÄTSWANDERWEGE IM REMSTAL




REMSTAL WANDERSCHÄTZE

Von den zahlreichen Rund- und Streckenwanderwegen im Remstal erfüllen sechs Wege die Qualitätskriterien des Deutschen Wanderverbandes im vollen Umfang.

Das heißt konkret: den Wanderer erwarten durchgängig ausgeschilderte Wege, die mit dem öffentlichen Nahverkehr gut erreichbar und beiderseits zu begehen sind. Vom Komfortwanderweg über die Familientour bis zur Traumtour wurden für die unterschiedlichsten Interessen qualitativ hochwertig ausgestattete, erlebnisreiche Routen geschaffen, die ein einzigartiges Wandererlebnis versprechen. Das Siegel „Qualitätsweg Wanderbares Deutschland“ garantiert ein hochwertiges Wandererlebnis sowohl für unerfahrene als auch erfahrene Wanderer.



Traumtour: attraktive, abwechslungsreiche und naturnahe Wege, für geübte Wanderer.



Familienpaß: abwechslungsreich, kurvige, schmale Pfade in einer Landschaft, die die Kinder zu Bewegung anregt. Geeignet für Familien mit Kindern ab 4 Jahren.



Komfortwandern: kurze, attraktive Strecke ohne physische Barrieren wie z.B. Stufen mit ausreichend Ruhemöglichkeiten. Für Familien mit Kinderwagen, Flaneure und Menschen mit Mobilitätseinschränkung. Nicht barrierefrei!

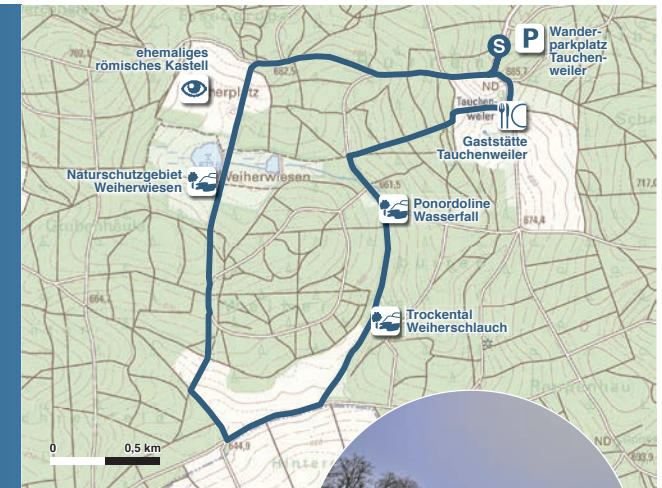


WEIHERWIESENWEG ESSINGEN

LEICHT

- ES3
- Wanderparkplatz Tauchenweiler
- 🕒 1:30 h
- ↔ 5,9 km
- ↗ 60 hm

TRAUMTOUR



Ein wunderschönes Naturschutzgebiet mit zwei Teichen, offenen Flächen mit Birken, historischen Hafnergruben und eine Ponordoline (Schluckloch) erwarten den Wanderer auf diesem kurzen Rundweg.



Die Wanderung vereint faszinierende Natur mit geologischen Besonderheiten und Spuren der Vergangenheit. Mit dem Schutzgebiet Weierwiesen, dessen beide Mooreseen und der beeindruckenden Flora und Fauna, dem ehemaligen römischen Kastell und dem urzeitlichen Wentalfloss Weiherschlauch liegen einige naturlandschaftliche Highlights am Wegesrand. Der »Wasserfall«, eine Ponordoline, in der der Weierbach versinkt und am Brenztopf wieder

zu Tage tritt, ist ebenso sehenswert. Der Rundweg führt zu Beginn durch Wald, um dann die offenen Flächen des Naturschutzgebietes zu erreichen. Nach einem Abstecher zu historischen Hafnergruben gelangt der Wanderer über den ebenfalls unter Naturschutz stehenden Weiherschlauch zum »Wasserfall«. Dann geht es leicht aufwärts zur Ausflugsgaststätte Tauchenweiler mit Biergarten und schließlich und zurück zum Startpunkt.



NEUN RÄNKLES WEG PLÜDERHAUSEN



MITTEL

- PL1
- Parkplatz Kelterberg
- 🕒 2:30 h
- ↔ 7,5 km
- ↗ 127 hm

TRAUMTOUR

Auch Wander-Neulinge werden nach einer Tour auf dem Neun Ränkles Weg Lust auf mehr bekommen. Denn die 7,5 Kilometer lange »traumtour« stellt keine allzu große Herausforderung dar, bietet aber einen der schönsten Blicke auf die Drei Kaiserberge.

Einen wunderschönen Blick auf die Kaiserberge Hohenstaufen, Rechberg und Stufen zwischen Göppingen und Schwäbisch Gmünd haben Wanderer auf dem Neun Ränkles Weg. Dieser führt auf weichen, teils beschatteten und kurvenreichen Pfaden durch tiefe Schluchten und die artenreichen Wälder der Region hinauf auf den Hohbergkopf. Der vom Deutschen Wanderverband als »traumtour« ausgezeichnete Qualitätsweg eignet sich gut als Einstieg für alle, die Wandern erst noch für sich entdecken und die Ruhe und Schönheit des Waldes genießen wollen. Denn auch auf dem Neun Ränkles Weg kommt die Lust beim Gehen. Und wenn sich erst die Drei Kaiserberge zeigen, ist es garantiert um jeden geschehen.



HERRENBACHTAL WEG SCHORNDORF



LEICHT

- SD5
- Wanderparkplatz Unterberken
- 🕒 2:00 h
- ↔ 6,3 km
- ↗ 66 hm

KOMFORTWANDERN

Der Herrenbachstausee liegt in einem kleinen bewaldeten Tal. Der Komfort-Wanderweg schlängelt sich um den Stausee und entlang des spielerischen Walderlebnispfades.

Der Herrenbachtal Weg ist ein Spaziergang, der alle Geschwindigkeiten zulässt. Forschen Schrittes schafft man die 6,3 Kilometer lange Runde in knapp einer Stunde. Wer sich aber Zeit lässt und sich ein schattiges Plätzchen in den Wäldern sucht, kann auch den ganzen Tag rund um den See unterhalb Adelbergs verbringen.

Der Wanderweg mit seinem Walderlebnispfad bietet besonders für Familien mit Kindern jede Menge Abwechslung. Auf spielerische Weise



lernen kleine und große Entdecker den Wald und seine Bewohner kennen. Gut ausgebaute Wege laden Menschen ein, die nicht mehr so gut zu Fuß sind oder deren Nachwuchs noch im Kinderwagen sitzt. Der perfekte Ort für eine Einkehr ist die historische Herrenmühle mit Biergarten am See, die auf eine 600-jährige Geschichte zurückblickt.



WALDKUGELBAHNWEG SCHWÄBISCH GMÜND



LEICHT

- SG1
- Parkplatz Grillplatz
- 🕒 1:15 h
- ↔ 3,7 km
- ↗ 131 hm

FAMILIENSPAß



Der Waldkugelbahn Weg bei Schwäbisch Gmünd ist ideal für einen Familienausflug. Es warten unterwegs Attraktionen wie ein Kletterwald, ein Wasserspielplatz und natürlich die Waldkugelbahn.

Der Waldkugelbahn Weg im Erholungswald Taubental bei Schwäbisch Gmünd ist ein großer Abenteuerspielplatz für kleine und große Natur-entdecker. Denn der 3,7 Kilometer lange Rundweg, vom Deutschen Wander-verband in der Kategorie »familienpaß« ausgezeichnet, führt über den NATURATUM Erlebnis-Waldpfad zum Land-

schafts- und Familienpark »Himmelsgarten« auf der Hochfläche bei Wetzgau. Highlight des Erlebnispfades ist die 300 Meter lange XXL-Kugelbahn, die sich entlang des Waldentdeckersteges durch die jahrhundertalten Bäume schlängelt. Der Waldentdeckersteg ist durchweg auch mit dem Kinderwagen befahrbar. Doch das ist längst nicht alles. Im »Himmelsgarten« gibt es außerdem einen großen Wasserspielplatz, eine Spielgolf-Anlage und den Hochseilgarten »Skypark Kletterwald« mit einem spannenden Parcours. Ein atemberaubender Blick auf den Albtrauf bietet sich von der Plattform des Aussichtsturmes »Himmelsstürmer«. Dieser Turm wurde als Wahrzeichen des Himmelsgartens zur Landesgartenschau 2014 errichtet.



KALTES FELD WEG SCHWÄBISCH GMÜND



MITTEL

- SG3
- Bushaltestelle/Parkplatz Furtlepass
- 🕒 5:10 h
- ↔ 15,0 km
- ↗ 441 hm

TRAUMTOUR



Stetig bergauf und bergab geht es auf dem 15 Kilometer langen Kaltes Feld Weg bei Schwäbisch Gmünd.

Am Ende dieser landschaftlich reizvollen »traumtour« wartet eine der schönsten Fernsichten. Der »Drei-Kaiserberge-Blick« bietet eine imposante Aussicht auf die Berglandschaft der Schwäbischen Alb. Das Panorama haben sich die Wanderer dann nach zahlreichen Auf- und Abstiegen auch mehr als verdient. Die landschaftlich reizvolle Rundtour durch das Naturschutzgebiet Kaltes Feld startet am Furtlepass und führt zunächst über den »Weg der Besinnung« mit seinen Kalksteinskulpturen hinauf auf den Bernhardus.



Es folgt ein abwechslungsreicher Halbhöhenweg mit Blick auf das idyllisch gelegene Degenfeld, bevor Sie über einen steilen Fußpfad ins Tal nach Gmünd laufen. Doch kaum wieder im Tal, geht es auf der anderen Seite hinauf. Auf dem Galgenberg schweift der Blick über den gesamten Albtrauf. Zeit für eine kurze Rast bietet der Weg zum Kuhbergsattel, dem der Aufstieg zum Kalten Feld folgt. Spätestens hier hat man sich eine Rast verdient und kehrt im Berggasthof Knörzerhaus oder im Franz-Keller-Haus inmitten einer Wacholderheide ein. Entlang des Segelflugplatzes geht's weiter zum Hornberg. Vor dem Abstieg zurück genießen Sie nochmals den »Drei-Kaiserberge-Blick«.



TALAEKUNST WEG WAIBLINGEN



LEICHT

- WA1
- Parkplatz Galerie Stihl Waiblingen
- 🕒 1:30 h
- ↔ 4,5 km
- ↗ 13 hm

KOMFORTWANDERN

Wie eine Galerie unter freiem Himmel präsentiert sich die Stadt Waiblingen im Remstal. Denn Kunstwerke von internationalem Rang säumen den TalaeKunst Weg, der die Wanderer auf einer Länge von 4,5 Kilometern durch die historische Altstadt führt.

Kunstkenner werden auf ihrer kleinen Wanderung durch den Landschaftspark Talae und die Altstadt von Waiblingen auf einige bekannte Namen stoßen, denn zahlreiche Kunstwerke säumen den Rundkurs. Ausgangspunkt dieser leichten Wanderung, die auch für Familien mit Kindern jede Menge Anregung und Abwechslung bietet, ist die Galerie Stihl Waiblingen. Sie liegt zwischen der historischen Stadtmauer und dem

Ufer der Rems und bildet zusammen mit dem Haus der Stadtgeschichte das kulturelle Zentrum der Stadt.

Auf dem Weg durch die historische Altstadt mit den vielen Fachwerkhäusern, der historischen Stadtmauer und dem Kirchenhügel begegnen Sie den Werken von prominenten Bildhauern, deren Kunstwerke sich hier in die Landschaft fügen. Außerdem säumen Spielplätze und einladend gestaltete Rastmöglichkeiten den Qualitätsweg, der manches Aha-Erlebnis beschert.



NOCH MEHR WANDER-IDEEN

SCHWÄBISCHER WALD

Q-VADIS

Das interaktive Tourenportal für den Schwäbischen Wald, den Naturpark und den Rems-Murr-Kreis hält 680 Routen und 2900 Sehenswürdigkeiten für Sie bereit.
www.q-vadis-schwaebischerwald.com

EXPEDITION IN DIE FREIZEIT WANDERLAND SCHWÄBISCHER WALD

In der Wanderbroschüre finden Sie viele bebilderte Wandertipps mit Karten und Informationen.
www.schwaebischerwald.com

REMSTAL

Natur. Kultur. Wein. Unendlich erleben.

Auf wunderschönen Talwegen, Routen auf Halbhöhenlagen mit herrlichen Ausblicken sowie zahlreichen Themen-, Rund- und Streckenwanderungen mit mehr als 700 beschilderten Wanderkilometern genießen Sie im Remstal ein abwechslungsreiches Naturparadies. Weitere Infos zum Thema Wandern finden Sie online unter www.remstal.de/wandern.

Hey, wo geht's lang?

Wo es lang geht, zeigt auch unser umfassendes Online-Tourenportal mit Download-Option von gpx-Tracks:
www.remstal.de/tourenfinder

HERAUSGEBER UND VERANTWORTLICH FÜR DEN INHALT Landratsamt Rems-Murr-Kreis, Stabsstelle Wirtschaftsförderung & Tourismus UMSETZUNG Werbepaxis GmbH, www.werbepaxis.com

BILDNACHWEIS Alle Bilder von Remstal Tourismus e.V. Heiko Potthoff, Starke Bilder. Außer: Titel, S. 3, S. 4/5 und S. 12: Bebob Media, S. 2: KD BUSCH, S. 19 rechts: Peter Schuster, S. 7, S. 8: Jan Bürgermeister Fotostate, S. 6, S. 9, S. 10, S. 11: Schwäbischer Wald, S. 20: shutterstock.de Kartengrundlage: © LGL, www.lgl-bw.de.

Keine Gewähr für Druckfehler, Irrtümer und Änderungen. Stand Juli 2022

JETZT GUTSCHEIN KAUFEN & VERSCHENKEN EINER FÜR ALLE

Unser gemeinsamer Gutschein ist einlösbar in zahlreichen Betrieben im Remstal und im Schwäbischen Wald!

Erhältlich in der Tourist-Info des Remstal Tourismus (auch im Webshop unter remstal.de/shop), den Tourist-Infos in Welzheim und Murrhardt (auch online unter murrhardt.de) und im Rathaus Berglen.



Natur. Kultur. Wein. ♡ Unendlich erleben.

Einzulösen bei allen Betrieben aus Gastronomie, Weinbau, Hotellerie und sonstigen Anbietern, die Mitglied sind im Remstal Tourismus e.V.

remstal.de/gastgeber



Einzulösen bei allen touristischen Betrieben des Schwäbischen Waldes, die Partner der Gutscheinaktion sind, wie Gastronomie, Freizeiteinrichtungen, Direktvermarkter und sonstige Anbieter.

schwaebischerwald.com/gutschein

