



### Gemeinde Rudersberg

Rudersberg liegt, in landschaftlich schöner Lage am südwestlichen Rand des Schwäbischen Waldes, im idyllischen Wieslaufal. Ausgedehnte Streuobstwiesen, sanfte Hügellandschaften und naturnahe Wälder lassen Rudersberg zu einem interessanten Ausflugsziel für Wanderer, Radfahrer und Naturliebhaber werden. Lohnenswert ist auch der Besuch kulturhistorischer Anziehungspunkte wie z.B. die Ölmühle Michelau, die älteste an ihrem Standort erhaltene Mühle Baden-Württembergs oder das entzückende Ensemble von Petruskirche und Altem Pfarrhaus auf dem Kirchplatz von Wiesenberg. Die Burg Waldenstein, thront hoch über dem Wieslaufal und gibt einen herrlichen Ausblick auf Rudersberg.

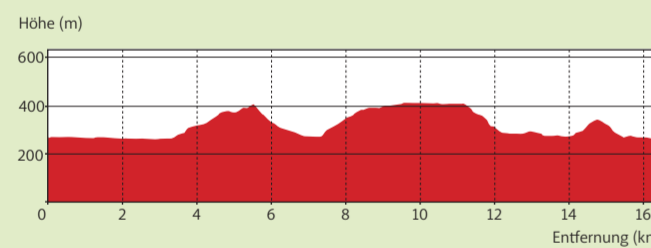
In Rudersberg beginnt zudem eine der schönsten und steilsten Bahnstrecken Baden-Württembergs, auf der die Schwäbische Waldbahn die Besucher in nostalgischem Ambiente durch die reizvolle Landschaft führt.

### Heimatkundlicher Lehrpfad Schlechtbach



**Startpunkt: Rudersberg Schlechtbach, Ortsamt**  
**Streckenlänge: 16,5 km // Gesamtsteigung: 400 m**

Der Lehrpfad macht den Wanderer mit den geschichtlich und landschaftlich interessanten Stellen von Schlechtbach, Michelau und Lindental bekannt und informiert über die Siedlungsgeschichte seit der Römerzeit, über orts- und heimatkundliche Begebenheiten, historische Gebäude sowie über Grenzsteine und Sühnekreuze. Am Galgenberg bei Schlechtbach befindet sich auch der Streuobstlehrpfad.



### Freizeitareal Ölmühle Michelau

Die Ölmühle Michelau ist der optimale Ausgangspunkt zu einigen der schönsten Touren durch den Schwäbischen Wald. Sie liegt direkt am Mühlenwanderweg, am Heimatkundlichen Lehrpfad und an den Wieselwanderwegen 3 und 4.

Mit der Haltestelle der Schwäbischen Waldbahn bietet sie den idealen Start zu einer historischen Dampfzugfahrt.

Die älteste an ihrem Standort erhaltene Ölmühle Baden-Württembergs ist heutzutage ein technisches Museum zum Anfassen und erlaubt einen informativen Einblick in eine alte Handwerkstradition.

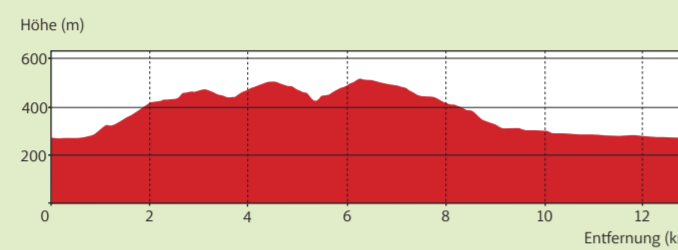
Dazu bietet der liebevoll gestaltete Außenbereich kurzweilige Erlebnisse. Während die kleinen Gäste durch die Wimmelweide wandeln, an den Mürmelbahnen die Mürmeln flitzen lassen oder sich nach Lust und Laune auf dem Spielplatz austoben, können die großen Gäste entspannt beim Kiosk am Mühlengarten eine kleine Stärkung genießen.

### 1 Rudersberger Wieselwanderweg 1



**Startpunkt: Rudersberg, Bahnhof**  
**Streckenlänge: 13 km // Gesamtsteigung: 360 m**

Ein Höhepunkt der Wanderung ist der Aussichtspunkt „Haube“ bei Mannenberg. Mit 536 Metern ü. NN bietet die höchste Erhebung auf der Gemarkung Rudersberg einen herrlichen Rundblick über die Backnanger Bucht und bis zur Schwäbischen Alb. Das Naturdenkmal „Juxhöhle“ liegt ein wenig abseits der Tour und ist ein Nistplatz geschützter Fledermäuse. Am Ende der Tour passieren Sie das Iglsbachviadukt der Schwäbischen Waldbahn in Klaffenbach.

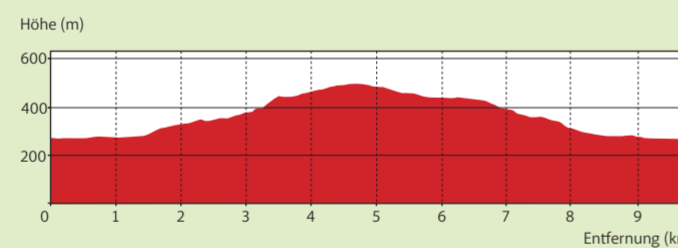


### 2 Rudersberger Wieselwanderweg 2



**Startpunkt: Rudersberg, Bahnhof**  
**Streckenlänge: 9,8 km // Gesamtsteigung: 244 m**

Die Tour durch Streuobstwiesen und verwunschene Mischwälder ist fast ganzjährig möglich. Auf halber Strecke erreicht man den Weiler Edelmannshof, wo sich eine Rast anbietet. Oberhalb der Burg Waldenstein erreicht man das Aussichtsbänke 3 Birken, welches mit einem wunderbaren Ausblick auf Rudersberg und das obere Wieslaufal aufwartet. Im Ortsteil Zumhof besteht die Möglichkeit bei den Direktvermarktern regionale Köstlichkeiten zu erwerben.

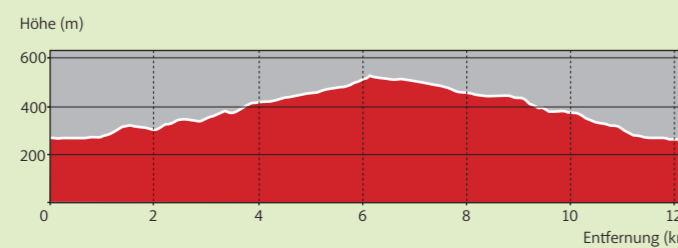


### 3 Rudersberger Wieselwanderweg 3



**Startpunkt: Rudersberg-Michelau, Waldbahnhaltestelle**  
**Streckenlänge: 12,4 km // Gesamtsteigung: 295 m**

Über den Panoramaweg geht es durch Streuobstwiesen zunächst steil bergauf. Auf der Höhe bietet sich ein herrlicher Ausblick über Steinenberg, das Wieslaufal und den Höhenzug der Berglen. Durch schattige Mischwälder gelangt man zum Edelmannshof und weiter bis nach Steinberg. Unterwegs lädt der ehemalige „Wurschkesselplatz“ mit einem besonderen Aussichtsbänke zum rasten ein. In Michelau lohnt ein Abstecher zur Ölmühle Michelau.

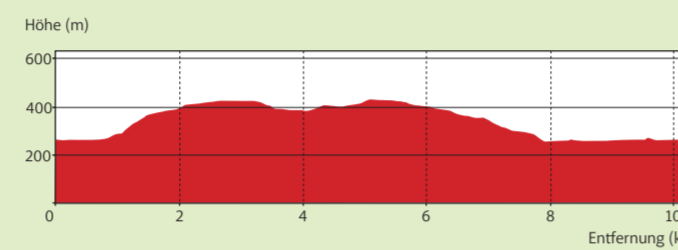


### 4 Rudersberger Wieselwanderweg 4



**Startpunkt: Rudersberg-Michelau, Waldbahnhaltestelle**  
**Streckenlänge: 10,4 km // Gesamtsteigung: 233 m**

Der steile Anstieg dieser Tour wird mit wunderbaren Aussichten bis hin zum „Hohenstaufen“ belohnt. Neben der abwechslungsreichen Landschaft ist die Ölmühle in Michelau absolut sehenswert. Das technische Museum bietet Einblicke in eine alte Handwerkstradition und ist von Ostern bis Oktober, immer sonntags und feiertags, für Besucher geöffnet. Am Mühlenkiosk nebenan kann man sich bei Kaffee und Kuchen oder einem Imbiss stärken.

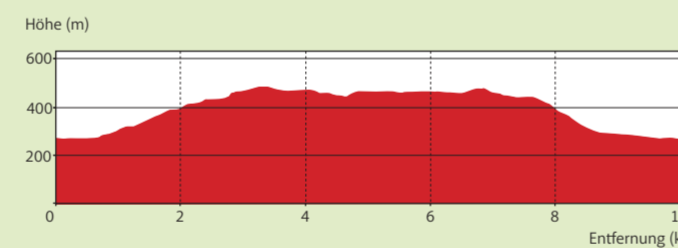


### 5 Rudersberger Wieselwanderweg 5



**Startpunkt: Rudersberg, Bahnhof**  
**Streckenlänge: 10,3 km // Gesamtsteigung: 277 m**

Diese Wanderung führt hinauf zum Königsbrunnhof. Von dort oben erschließt sich nach Norden ein herrlicher Blick ins Weissacher Tal und im Süden bis hin zum Höhenzug der Schwäbischen Alb. Am Moto-Cross Gelände vorbei, führt der Weg durch den Wald zurück ins Wieslaufal. Auf dem Weg bietet sich ein Abstecher zur Juxhöhle an. Beim ehemaligen Wengert am Schranenberg eröffnet sich eine wunderschöne Aussicht auf das Ziel der Tour in Rudersberg.

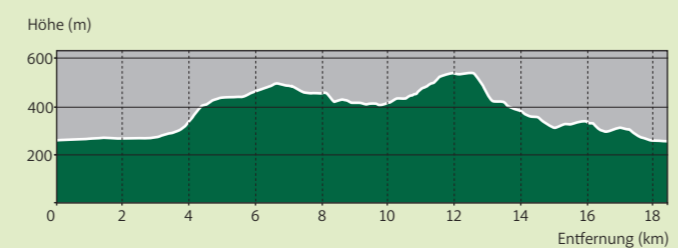


### Mühlenwanderweg Tour 4



**Startpunkt: Wanderparkplatz Welzheim-Laufenmühle**  
**Streckenlänge: 18,5 km // Gesamtsteigung: 450 m**

Diese Route bietet viel Sehenswertes und abwechslungsreiche Landschaften. Die wildromantische Wieslaufschlucht, die Kesselgrotte und die Ölmühle in Michelau sind nur drei davon. Astromonomisch Interessierte können auf den Höhen bei Langenberg eine Abstecher zur Sternwarte und dem Planetenweg machen und viel Wissenswertes zu unserem Sonnensystem erfahren. Unterwegs laden gleich mehrere Gaststätten zum Einkehren ein.


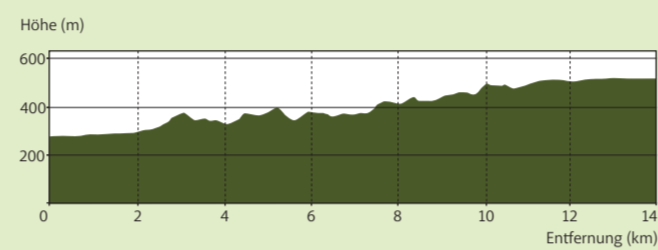


### Bahnerlebnispfad



**Startpunkt: Rudersberg, Bahnhof**  
**Streckenlänge: 14 km // Gesamtsteigung: 207 m**

Entlang der Gleise durch Wiesen, Wälder und wilde Klängen – der Bahnerlebnispfad ist eine ganz besondere Wanderstrecke: Zum einen ist er ein Lehrpfad zur Geschichte der mehr als 100 Jahre alten denkmalgeschützten Bahnstrecke, zum anderen eine der schönsten Wanderstrecken im Schwäbischen Wald, auf der sich die typischen Landschaften des Naturparks in wenigen Stunden durchwandern lassen.



### Gemeinde Althütte

Der Erholungsort Althütte liegt im Süden des Schwäbischen Waldes und ist eine moderne, aufgeschlossene Gemeinde mit einem hohen Freizeitwert. Weitgehend verschont von Industrie- und Verkehrsbelastungen liegt Althütte inmitten herrlicher Natur. Durch die umliegenden Wälder hat die Luft noch einen hohen Reinheitsgrad.

Die Nähe zum Ebnisee macht Althütte zu einem idealen Ausgangspunkt für abwechslungsreiche Wanderungen. Das gut ausgebaute Wegenetz, bietet mit dem Bühlaweg auch eine barrierefreie Tour an. Für Aktive gibt es zudem gut ausgestattete Sportanlagen sowie Freizeiteinrichtungen. Im Winter ist die Gemeinde Althütte ein gern besuchter Ort zum Schlittschuhfahren.

Ein reichhaltiges gastronomisches Angebot und vielseitige Unterkunftsmöglichkeiten in Gasthöfen oder Ferienwohnungen laden dazu ein, gleich mehrere Ferientage hier zu verbringen.



### Rechenspitzermuseum Althütte

Rathausplatz 1

Das Museum wurde am 30. April 1988 in dem im Jahr 1873 erbauten ehemaligen Schulhaus eröffnet. Vermittelt wird die Menschen in Althütte und Umgebung früher arbeiteten und lebten. Über 100 Jahre lang wurden in vielen Familien Holzrechen und andere Gebrauchszwischen hergestellt, die im Hausierhandel vertrieben wurden. Die Althütter waren damals als „Rechenspitzer“ im Süden Deutschlands bekannt. Am Eingang des Museums sind in einer Glasvitrine Erinnerungsstücke an Anna Haag ausgestellt. Sie wurde am 10. Juli 1888 in diesem Haus als Lehrerstochter geboren und später als Schriftstellerin und Sozialpolitikerin bekannt.

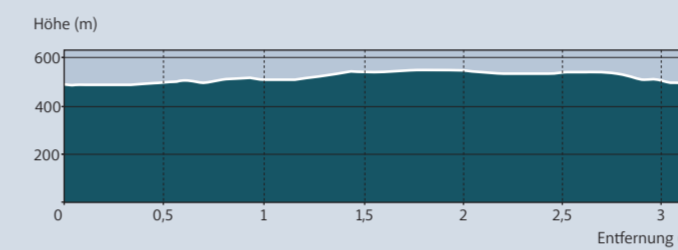
Öffnungszeiten:  
Nach Vereinbarung (Anmeldung bei der Gemeindeverwaltung)  
Eintritt:  
Der Eintritt ist frei. Eine kleine Spende ist jedoch erwünscht.

### 1 Althütte Rundwanderweg 1



**Startpunkt: Althütte-Sechselberg, Wassertretbecken**  
**Streckenlänge: 3,2 km // Gesamtsteigung: 70 m**

Auf geschotterten Wegen führt diese Tour durch den „Ochsenhau“ - ein großes zusammenhängendes Waldgebiet, das sich bis zum Ebnisee erstreckt. Einen herrlichen Blick über die Backnanger Bucht hat man vom Aussichtspunkt in der Panoramastraße. Vom Frühjahr bis in den Herbst bietet sich das Kneippbecken am Wanderparkplatz für ausgiebiges Wassertreten oder eine kurze Abkühlung an.

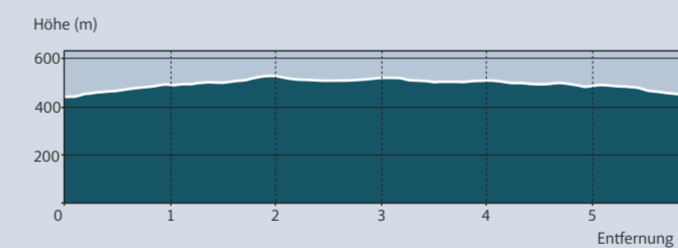


### 2 Althütte Rundwanderweg 2



**Startpunkt: Althütte, Spiel- und Grillplatz Steinbachtal**  
**Streckenlänge: 6 km // Gesamtsteigung: 118 m**

Der große Spielplatz mit Schutzhütte und Grillstelle ist Ausgangspunkt dieser Wanderung, die durchgehend auf schattigen Waldwegen verläuft. Auf halber Strecke entdeckt der aufmerksame Wanderer die über 100jährigen Mammutbäume (Wellingtonien), deren Samen König Wilhelm 1865 in Amerika erworben hatte. Aus Klängen lassen kann man diese Tour am Wassertretbecken beim Ochsenhau-Brunnen oder auf dem Spielplatz im Steinbachtal.

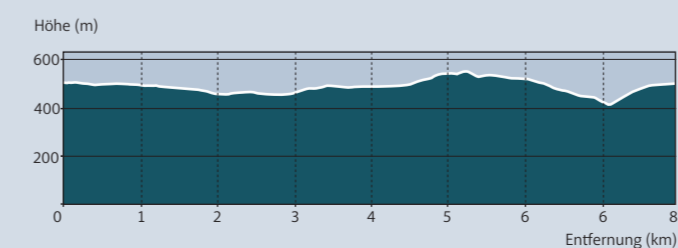


### 3 Althütte Rundwanderweg 3



**Startpunkt: Althütte-Sechselberg, Friedhof**  
**Streckenlänge: 8 km // Gesamtsteigung: 206 m**

Begleitet von schönen Ausblicken führt die Tour zunächst über Wiesen und Felder zur Rottmannsberger Sägmühle. Hier bietet sich ein Abstecher zu den Hörschbachwasserfällen an, bevor es über den Hörschhof wieder zurück in Richtung Sechselberg geht. Nach den Sportplätzen hat man in der Panoramastraße großartige Aussichten auf die Backnanger Bucht bevor die Tour über den Wald wieder zurück zum Ausgangspunkt führt.

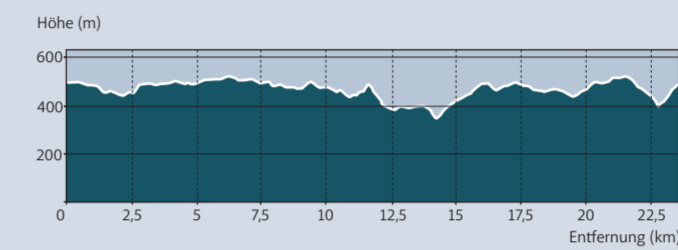


### 4 Althütte Rundwanderweg 4



**Startpunkt: Althütte-Sechselberg, Martin-Luther-Straße**  
**Streckenlänge: 23,3 km // Gesamtsteigung: 653 m**

Alle Facetten der Gemeinde Althütte bietet diese Wanderung. Dichte Wälder und weite Wiesen, grandiose Aussichten sowie Blicke auf die Strecke der Schwäbischen Waldbahn. An den Wochenenden kann man hier historische Dampflok auf ihrem Weg nach Welzheim sehen. Zwei schön angelegte Wassertretbecken laden unterwegs zudem zum Kneippen und Abkühlen ein.

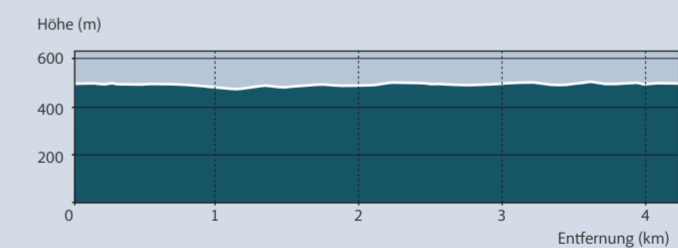


### Althütte Bühlaweg Inklusive Wanderbotschafter



**Startpunkt: Parkplatz bei der Festhalle Althütte**  
**Streckenlänge: 4,3 km // Gesamtsteigung: 57 m**

Die Strecke führt von der Ortsmitte Althütte bis zum Bühlaweiher und zurück. Sie ist mit Rollstühlen und Gehhilfen auch eigenständig nutzbar. Am Bühlaweiher bietet sich eine Rast auf einer der Ruhebänke mit Blick auf das idyllische Biotop an.


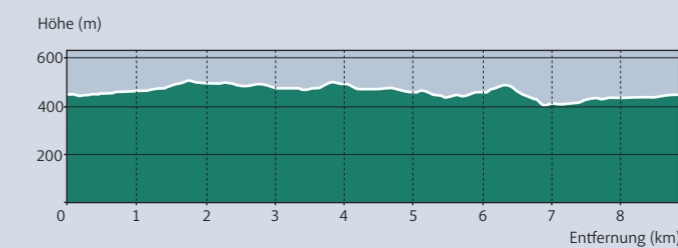


### B Althütte Idyllische Straße Tour B



**Startpunkt: Spiel- und Grillplatz Steinbachtal**  
**Streckenlänge: 8,8 km // Gesamtsteigung: 217 m**

Durch dichten Wald, vorbei an zwei schönen Brunnen führt die Strecke zum Highlight dieser Wanderung, dem Naturschutzgebiet Strümpfelbachtal. Der naturnahe Weg führt - teilweise über hölzerne Stege und Brücken - entlang des Strümpfelbaches, vorbei an malerischen Sandsteinwasserfällen und Steinmerkeln. Die Route kann witterungsbedingt sehr rutschig sein und erfordert festes Schuhwerk sowie Trittsicherheit.



## ERLEBNIS | TOUREN

rund um Althütte und Rudersberg



### INFORMATIONEN

**Gemeinde Rudersberg**  
Backnanger Straße 26 | 73635 Rudersberg  
Telefon 0 71 83 / 30 05 - 0 | [www.rudersberg.de](http://www.rudersberg.de)

**Gemeinde Althütte**  
Rathausplatz 1 | 71566 Althütte  
Telefon 0 71 83 / 9 59 59 - 0 | [www.althutte.de](http://www.althutte.de)

**Schwäbischer Wald Tourismus e.V.**  
Alter Postplatz 10 | 71332 Waiblingen  
Telefon 0 71 51 / 5 01 13 76 | [www.schwaebischerwald.com](http://www.schwaebischerwald.com)

**Naturpark Schwäbisch-Fränkischer Wald e.V.**  
Marktplatz 8 | 71540 Murrhardt  
Telefon 0 71 92 / 213 - 887 | [www.naturpark-sfw.de](http://www.naturpark-sfw.de)

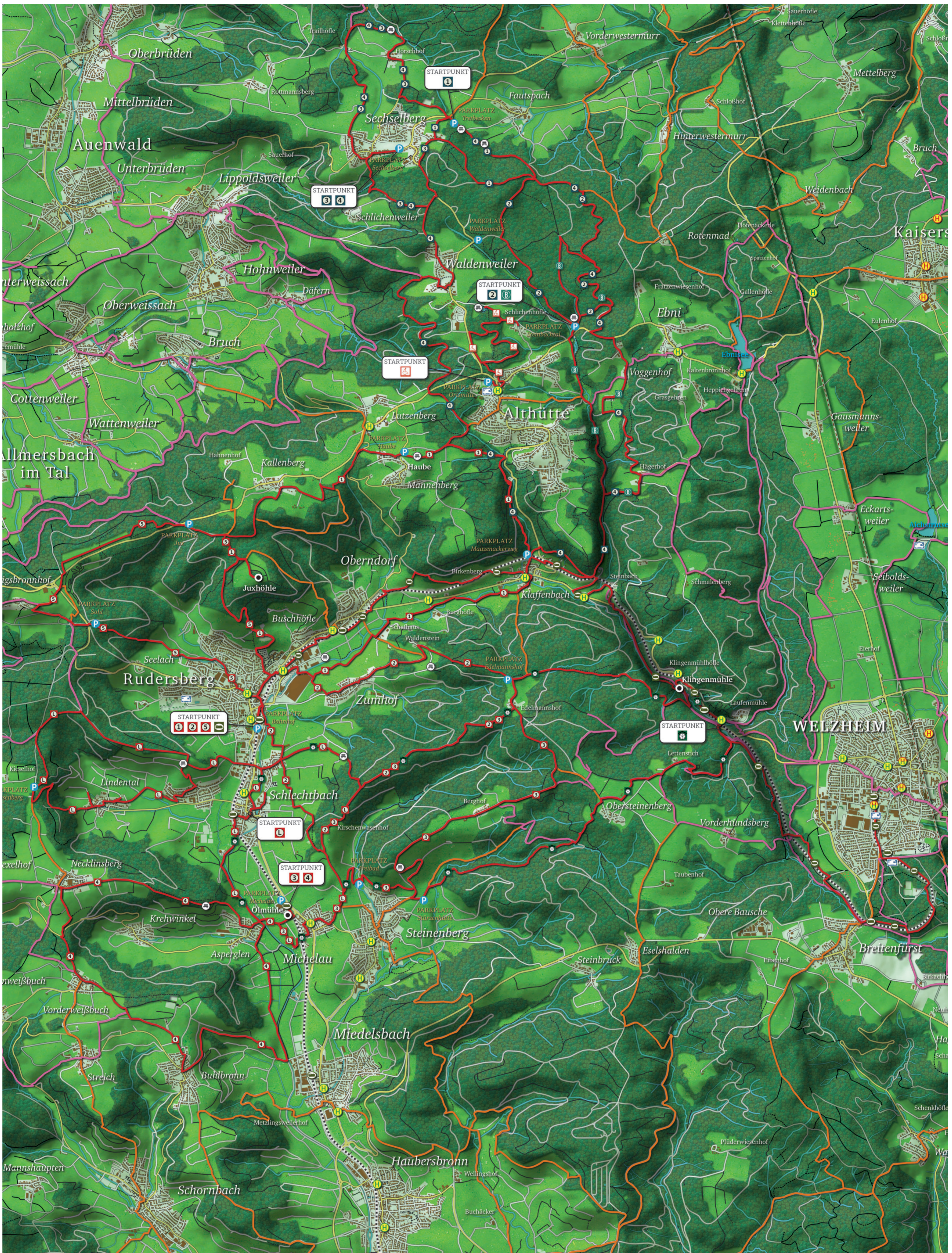
### WEITERE WANDERKARTEN



Dieses Projekt wurde gefördert durch den Naturpark Schwäbisch-Fränkischer Wald mit Mitteln des Landes Baden-Württemberg und der Lotterei Glücksspirale.



Impressum: 2. überarb. Auflage 2021 | Herausgeber: Gemeinde Rudersberg, Gemeinde Althütte | Konzeption, Texte und Design: agentur arcus, Murrhardt  
Bilder: agentur arcus, Manja Schuller, Petra Tänzer, Stefan Bossow, adobe stock



0 1 2 km

Kartendaten © OpenStreetMap-Mitwirkende  
Maßstab: 1:27.500 | www.openstreetmap.org

— Rundwanderungen der Gemeinden Althütte und Rudersberg

— Wege im Wanderleitsystem des Naturpark Schwäbisch-Fränkischer Wald

— Wege des Schwäbischen Albvereins

P Wanderparkplätze

A Aussichtsbänke


W Wohnmobilstellplätze



H Haltestelle Schwäbische Waldbahn → [www.schwaebische-waldbahn.de](http://www.schwaebische-waldbahn.de)

H Waldbus-Haltestelle → [www.waldbus.de](http://www.waldbus.de)

H Limesbus-Haltestelle → [www.limesbus.de](http://www.limesbus.de)

## Bequem das Ziel erreichen

Alle Touren auf dieser Karte sind in der Landschaft nach dem Wanderleitsystem des Naturpark Schwäbisch-Fränkischer Wald ausgeschildert. Wenn Sie die QR-Codes mit dem Symbol  scannen, können Sie sich den Startparkplatz aussuchen und mit GoogleMaps zum Ausgangspunkt Ihrer Wanderung navigieren.

Scannen Sie die Codes mit den Symbolen   gelangen Sie auf Seiten, die Ihnen die **Gastronomie- und Unternehmenseinrichtungen** in einer Liste anzeigen. Per Klick können Sie ebenfalls mit GoogleMaps von Ihrem Ausgangspunkt dorthin navigieren.

Alle QR-Codes mit dem Symbol  führen Sie zu unseren Aktiv-Seiten. Hier erhalten Sie weitere Infos und können die ausgewählte **Tour in Komoort starten**. Die Sprachnavigation führt Sie dann zum Startpunkt und entlang der Route. Für diese Funktion benötigen Sie nur die kostenlose Komoort-App aus dem App- oder Play-Store.



[www.Rudersberg-aktiv.de](http://www.Rudersberg-aktiv.de)  
Portalseite mit allen Touren in der Gemeinde Rudersberg. Einfach auswählen und mit **Komoort** navigieren.



[www.Althütte-aktiv.de](http://www.Althütte-aktiv.de)  
Portalseite mit allen Touren in der Gemeinde Rudersberg. Einfach auswählen und mit **Komoort** navigieren.



Übersicht der **Gastronomen** in Rudersberg



Übersicht der **Unternehmenseinrichtungen** in Rudersberg



Übersicht der **Wanderparkplätze** in Rudersberg



Übersicht der **Wanderparkplätze** in Althütte



Übersicht der **Gastronomen** in Althütte



Übersicht der **Unternehmenseinrichtungen** in Althütte

## QR-Code scannen ohne extra App

Das ist inzwischen möglich. Viele Android-Smartphones aber auch alle iPhones die mit dem Betriebssystem iOS 11 und höher ausgerüstet sind, verfügen über einen QR-Code-Leser, der sich über die Kamera-Funktion nutzen lässt. Einfach ausprobieren. Halten Sie Ihre Kamera gegen den QR-Code und achten darauf, dass sich der Code im Sucher der Kamera befindet. Nun erkennt das Smartphone den QR-Code und blendet eine Mitteilung im oberen Bildschirm ein, die danach fragt, den Link zum Code zu öffnen. Tippen Sie auf diese Mitteilung und öffnen den Link.