



**Wanderkarte der Region Stuttgart**  
59 Touren für Naturliebhaber, Abenteuer und Ruhesuchende  
Karte 1:170.000

**Impressum**  
Herausgeber  
Aktivregion Stuttgart, c/o Landratsamt Göppingen  
Büro für Kreisentwicklung und Kommunikation  
Lorchner Straße 6, 73033 Göppingen

Erstellung/Konzeption  
**outdooractive**  
Outdooractive GmbH, Missener Str. 18, 87509 Immenstadt  
+49 8323 8006 0, info@outdooractive.com, corp.outdooractive.com

Kartengrundlage  
**outdooractive** Kartografie  
Geoinformationen © Outdooractive  
© Geobasis-DE / BKG 2019

**Bildrechte**  
Landkreise Böblingen, Esslingen, Göppingen, Ludwigsburg, Rems-Murr-Kreis;  
Regio Stuttgart GmbH, Tourismusgemeinschaft Marbach-Bottwartal,  
3B Tourismus-Team, Boris Lehner, Kraichgau-Stromberg Tourismus e.V.;  
Gemeinden Schwäbisch Gmünd, Waiblingen, Schorndorf, Plüderhausen,  
Essingen, Bietighem-Bissingen, Sachsenheim,  
Tobias Fröhner, Patrick Zanker, Angela Hammer, Jan Bürgermeister,  
Martina Denker, Corinna Jacobs.

Alle Angaben nach bestem Wissen, jedoch ohne Gewähr.  
Änderungen vorbehalten.  
November 2019 - Auflage: 35.000 Stück



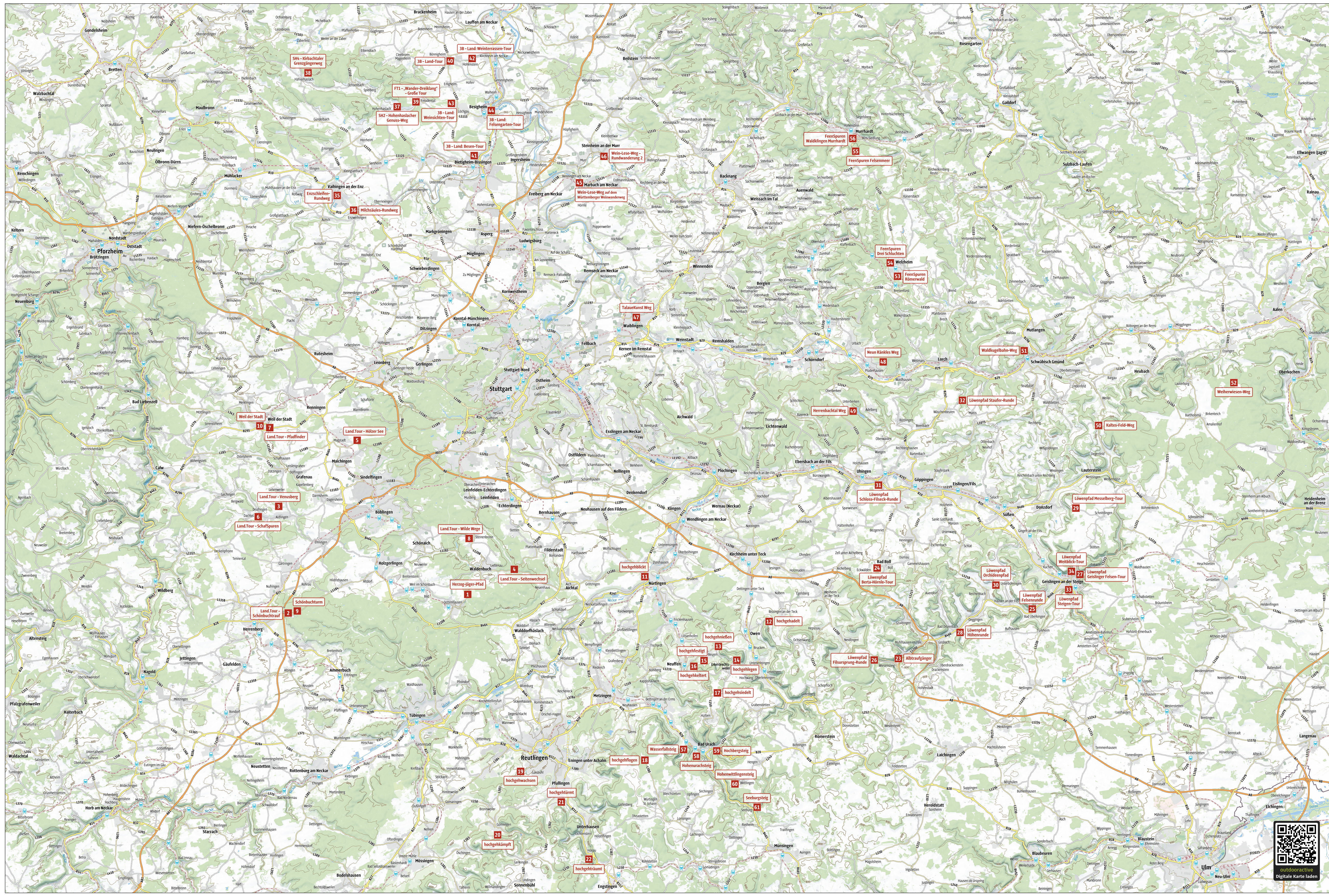
Region online  
  
outdooractive.com/r/1010205

**LEGENDE**  
Maßstab 1:170.000 1 cm in der Karte entspricht 1,7 km in der Natur  
0 1 2 5 10 km

**Wald, Forst**  
Moos, Sumpfland  
Wohnbau-/Gewerbefläche  
mit besonderer Funktion

**Höhenlinien**  
Landesgrenze  
Tourenvorschlag /  
Sichtbarkeit

**STRASSEN UND WEGE**  
Autobahn  
Bundesstraße  
Landesstraße  
Kreisstraße  
Eisenbahn / Bahnhof



## Herzlich Willkommen in der Wanderregion Stuttgart

Unser Ziel ist Ihre Erholung. Erwandern Sie entspannt und genussvoll die Region um unsere Landeshauptstadt. Die abwechslungsreichen Wandertouren führen am Albrauf entlang, über die Höhen des UNESCO Biosphärengebiets Schwäbische Alb sowie der Naturparke Schönbuch und Schwäbisch-Fränkischer Wald mit uraltm Baumbestand und grandiosen Ausblicken. Zudem locken die Weinregionen an Neckar und Rems, aber auch das Schwäbische Streubotspardies mit einer großen Auswahl an regionalen Spezialitäten. Im idyllischen Oberen Filstal laden die Thermalbäder zur Entspannung nach den sportlichen Aktivitäten in der Natur ein. Nicht zu vergessen sind die zahlreichen geschichtlichen Zeugnisse, die in unserer Region erlebt werden können, wie beispielsweise das UNESCO Welterbe Limes im Schwäbischen Wald oder die Schiller-Stadt Marbach.

Mit dieser Wanderkarte erhalten Sie einen Überblick zu den vielfältigen Angeboten an unseren Wandertouren, die fast alle die Auszeichnung als Qualitäts- oder Premiumweg für sich beanspruchen können. Aufgrund der einheitlichen und lückenlosen Beschilderung benötigen Sie für die Touren keine detaillierte Wanderkarte oder große Vorbereitung. Wandern Sie einfach drauf los und entdecken Sie unsere einzigartige Landschaft.



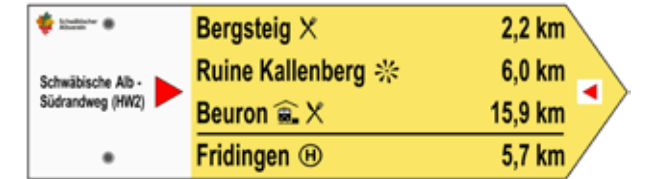
## Beschilderung

Die Rundwanderwege können in beide Richtungen begangen werden. Die Beschilderung und Markierung erfolgt deshalb sowohl in die eine als auch in die andere Richtung. Völlig neue Blickwinkel und Perspektiven ergeben sich durch den Richtungswechsel.  
Am Start jedes Wanderweges ist eine übersichtliche Informationsstafel mit Hinweisen zum Routenverlauf, einem Höhenprofil und den Sehenswürdigkeiten am Wegesrand aufgestellt.

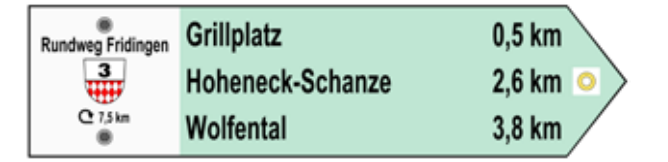
**Alle Touren stehen als GPX-Track zum Download bereit und können über den Tourenplaner [www.outdooractive.com](http://www.outdooractive.com) als auch über die lokalen Homepages abgerufen werden.**

Nicht an jedem Weg sind gastronomische Betriebe. Deshalb ist es empfehlenswert bei der Routenplanung ein entsprechendes Rucksackvesper für eine Stärkung zuzuschicken mitzunehmen.

Bei einem Notfall rufen Sie bitte die Telefonnummer 112 an und geben Sie entweder die Standortnummer oder die UTM-Koordinaten durch, damit eine genaue Standortbestimmung durch die Rettungskräfte erfolgen kann.



**Grundwegenetz:**  
Verbindungswege des Schwäbischen Albvereins, z.B. Dreiecke, Gabeln oder Rauten, weitere Fernwanderwege und Themenwege.




**Örtliche Rundwege:**  
Lokale Touren als zertifizierte Rundwanderwege, örtliche Rundwege der Gemeinden und der Ortsgruppen des Schwäbischen Albvereins.

## Wandertouren im Schönbuch und im Heckengäu

**Ganz nah am Großraum Stuttgart und ganz weit von Stress und Hektik.**

Bekannt ist der Landkreis Böblingen, der den südlichen Teil der Region Stuttgart bildet, vor allem als wirtschaftsstarke „Powerbank“ mit seiner Mischung aus kleinen, mittelständischen und großen Unternehmen sowie Weltfirmen, die diese Region über zahlreiche innovativstarke Branchen auf den Weltmärkten bekannt gemacht haben. Tatsächlich bietet er sehr viel mehr – Neben der High-Tech-Industrie gibt es Naturschönheiten, urbane Vielfalt in den Städten und ländlich geprägte Gemeinden – insgesamt ein vielseitiger und attraktiver Kultur- und Lebensraum mit herrlichen Erholungslandschaften, unerwachsenen Orten und lauschigen Plätzen. Zwei Naturräume prägen den Landkreis: Der Schönbuch als ältester Naturpark Baden-Württembergs, begeistert mit großflächigen Wäldern, teilweise uraltm Baumbestand, einer Vielzahl an Pflanzen- und Tierarten, vielen Wald- und Radwegen sowie unzähligen idyllischen Plätzen und kulturhistorischen Orten. Ihm gegenüber liegt das Heckengäu. Hier bieten sich Weiteblicke in eine ganz besondere Landschaft, mit Hecken, welche im Frühling lange Blütenbänder zaubern und herrlichen Wacholderheiden, in denen Schafherden als vierbeinige Landschaftspfleger unterwegs sind. Dazu kommen viele Streubotspardies, denn der Landkreis ist auch Teil des Schwäbischen Streubotspardies, einer der größten Streubotspardies in Europa. Vor allem im Frühjahr, zur Blütezeit, ein unvergesslicher Anblick. Viele weitere Highlights, Informationen und Tipps finden Sie unter <http://www.schoenbuch-heckengaeue.de>.



ooutdooractive.com/r/126266113



## Herzog-jäger-Pfad

Naturbelassene Pfade, abwechslungsreiche Waldlandschaften, malerische Bachauen und Klingen, fast vergessene Hohlwege sowie überraschende Ausblicke, Wiesen und Felder verspricht der Premiumwanderweg „Herzog-jäger-Pfad“ auf 13,7 Kilometern mit zahlreichen Höhepunkten und spannenden Mitmach-Stationen. Der Rundwanderweg garantiert sowohl ambitionierten Wandernern, als auch Familien mit Kindern ein Wandererlebnis der Extraklasse. (Der Herzog-jäger-Pfad kann auch in 2 kleinere Rundtouren eingeteilt werden)

## Land.Tour – Schönbuchtrauf

Auf dieser stimmungsvollen Grabenerwegung entlang des südlichen Schönbuchtraufs eröffnen sich immer wieder atemberaubende Blicke ins weite Ammertal und auf die tatsächlich bläulich schimmernde Mauer der Schwäbischen Alb. (ca.10,5 km)

## Land.Tour – Venusberg

Hier im Herzen des Heckengäus, präsentiert sich der Venusberg als Gesamtkunstwerk. Uppige und unverbrauchte Natur, artenreiche Flora & Fauna und idyllische Ruheplätze – ein perfekter Ort um die Seele baumeln zu lassen. (ca. 12,5 km)

## Land.Tour – Seitenwechsel

Felder und Wälder, Fernsicht und Einsicht, Anhöhe und Wiesengrund, Tiere, Hüthen, Ruhe, tiefes Grün und helles Blau – diesseits und jenseits des Siebenmühlentals. Abseits der üblichen Routen wird mancher neuer Blickwinkel auf's und in's Tal frei. (ca.11,5 km)

## Land.Tour – Hölzer See

Grüne Wälder in vielen Farbschattierungen, weite Wiesen und mitten drin der Hölzer See, an dessen unzähligen Uferstellen sich oft Tiere blicken lassen. Den Alltag kann man in diesem wunderbaren Erholungsraum schnell vergessen. (ca.8km)

## Land.Tour – Schafspuren

Wacholderheiden, Hecken, Streubotspardies – hier finden sich viele ganz typische Naturelemente des Heckengäus. Dazu trifft man oft auf die willigen vierbeinigen Landschaftspfleger. Eindrücke wie aus dem Bilderbuch. (ca. 9 km)

## Land.Tour – Pfadfinder

Vom mittelalterlichen Weil der Stadt über heckengekammte Pfade zu weiten Aussichten, Kraftorten und verwunschenen Plätzen. Die wunderbar wandelbare Würm führt Sie ab Schafhausen zurück in die Stadt. (ca. 11km)

## Land.Tour – Wilde Wege

Kleine Abenteuerstouren: am Wasser und auf Wilden Wegen. Die oft sehr naturnahe Wegführung geht auf kleinen Pfaden über Wurzeln, Stock und Stein, nahe an Uferlinien und entlang eines Naturerlebnis- und Lehrweges. (ca. 6km)

## Schönbuchturnm

Das Aussichtserlebnis im Naturpark Schönbuch! Er blickt weit über den Schönbuch und das Gäu hinaus bis zum Schwarzwald und zur Schwäbischen Alb. Mit seiner Konstruktion aus heimischem Holz und Stahl integriert sich der Turm optimal in seine natürliche Umgebung des Naturparks Schönbuch und ist für sich schon ein architektonisches und optisches Highlight.

## Weil der Stadt

Wir der Stadt, mit seinem mittelalterlichen Stadtbild, liegt idyllisch im Württemberg, direkt am Übergang der reizvollen Heckengäualandschaft in den Schwarzwald. Ein absolutes Highlight ist die traditionelle Weiler Fasnet. Hier findet man auch den Einstieg in den SCULPTOURA-Radweg, ein gelungenes Spiel aus Kunst und Natur zwischen Weil der Stadt und Waldenbuch (Haupt-route 40 km einfach sowie drei Tour-Etappen). Die Sculptoura-Rundtour 1 beginnt in Weil der Stadt auf dem Marktplatz und führt nach Ehnigen (37km).

## hochgebirge



Die «hochgebirge» hoch gehen um runter zu kommen

Eine Spur nachhaltiger wandern im um das UNESCO zertifizierte Biosphärengebiet Schwäbische Alb. Die «hochgebirge» machen Wandern ganz unterschiedliche Angebote zum unbeschränkten Erkunden einer einmaligen Landschaft – mal näher dran, mal weiter weg vom Albrauf, Bergauf und bergab führen die Wanderwege der «hochgebirge» durch beeindruckende und geschützte Landschaftsräume, vorbei auch an Burgen und Festungen, die von einer wechselvollen Vergangenheit kündigen. Zahlreiche gastronomische und landwirtschaftliche Betriebe laden zum Genuss regionaler Produkte ein. Am Albrauf ist der Name «hochgebirge» Programm: Wer einmal HOCH GEHT auf diese BERGE des Mittelgebirges wird staunen wie beruhigend sicher man dort oben herunterkommen. Erholung finden und ein Stück Heimat genießen kann. Traumhafte Aussichten mit Blick bis ins Alpenvorland belohnen die Gäste nach dem HOCHGEHEN.

Kontakt  
Landratsamt Esslingen  
Geschäftsstelle hochgebirge  
Pulverwiesen 11  
73726 Esslingen am Neckar  
Tel. 0711 3902-42095  
info@hochgebirge.de  
www.hochgebirge.de

## «hochgeblickt»

leicht  
⊙ 2 h 30 min ↖ 97 m  
↔ 9,2 km ↗ 97 m  
Erlebnis ★★★★★  
Landschaft ★★★★★

## «hochgehadel»

mittel  
⊙ 4 h 30 min ↖ 580 m  
↔ 12,9 km ↗ 580 m  
Erlebnis ★★★★★  
Landschaft ★★★★★

## «hochgehnies»

leicht  
⊙ 2 h 00 min ↖ 110 m  
↔ 6,7 km ↗ 110 m  
Erlebnis ★★★★★  
Landschaft ★★★★★

## «hochgeleg»

mittel  
⊙ 2 h 30 min ↖ 280 m  
↔ 7,7 km ↗ 280 m  
Erlebnis ★★★★★  
Landschaft ★★★★★

## «hochgefestigt»

mittel  
⊙ 3 h 00 min ↖ 350 m  
↔ 9,5 km ↗ 350 m  
Erlebnis ★★★★★  
Landschaft ★★★★★

## «hochgekeltet»

mittel  
⊙ 2 h 30 min ↖ 344 m  
↔ 7,2 km ↗ 344 m  
Erlebnis ★★★★★  
Landschaft ★★★★★

## «hochgesiedelt»

leicht  
⊙ 1 h 30 min ↖ 70 m  
↔ 4,7 km ↗ 70 m  
Erlebnis ★★★★★  
Landschaft ★★★★★

## «hochgeflogen»

schwer  
⊙ 5 h 00 min ↖ 326 m  
↔ 14,4 km ↗ 326 m  
Erlebnis ★★★★★  
Landschaft ★★★★★

## «hochgewachsen»

leicht  
⊙ 1 h 45 min ↖ 90 m  
↔ 9,0 km ↗ 90 m  
Erlebnis ★★★★★  
Landschaft ★★★★★

## «hochgekämpft»

mittel  
⊙ 2 h 00 min ↖ 280 m  
↔ 4,9 km ↗ 280 m  
Erlebnis ★★★★★  
Landschaft ★★★★★


## «hochgetürmt»

mittel  
⊙ 3 h 30 min ↖ 367 m  
↔ 9,4 km ↗ 367 m  
Erlebnis ★★★★★  
Landschaft ★★★★★

## «hochgeträumt»

mittel  
⊙ 3 h 30 min ↖ 220 m  
↔ 10,9 km ↗ 220 m  
Erlebnis ★★★★★  
Landschaft ★★★★★

## Albraufgänger und Löwenpfade



Genussvolles Wandervergnügen im Landkreis Göppingen

Grün ist ein Synonym für den Landkreis Göppingen. In Anlehnung an eine ganz großen Standortqualitäten: die einzigartige Landschaft. Zwischen Albrauf, Filis und Streubotspardies lädt eine wunderbare Gegend zum Wandern, Erholen und Erkunden ein – mit 19 Naturschutzgebieten und einem Wegenetz von 1.220 Kilometern. Mit bizarren Felsvorsprüngen, spektakulären Aussichten und Panoramen sowie den prägnanten Drei Kaiserbergen. Mit duftenden Wacholderheiden und regionalen Köstlichkeiten für die Genießer unter den Wandernern. Kulturinteressierte, Ruhe-Sucher, große und kleine Entdecker, Naturliebhaber und Familien, Aktive und Abenteuer, junge und junggebliebene finden im Landkreis ihr persönliches Paradies.  
Das weitreichende Wegenetz bietet über 150 Wanderwege mit Streckenlängen von 3 bis 28 km. Besondere Wanderhighlights sind der 113km lange Albraufgänger aber auch die 15 Löwenpfade. Die Rundwanderwege stehen für Wandern mit Qualitätsanspruch und locken auf 3 bis 17 Kilometern Länge mit eindrucksvollen Ausblicken, abwechslungsreichen Naturlandschaften und geheimnisvollen Orten.  
Mehr Infos unter [www.loewenpfade.de](http://www.loewenpfade.de) und [www.mein-albrauf.de](http://www.mein-albrauf.de).

Touren online  
ooutdooractive.com/r/126266194

## Albraufgänger

mittel  
⊙ 3 h 40 min ↖ 2984 m  
↔ 113,5 km ↗ 2984 m  
Erlebnis ★★★★★  
Landschaft ★★★★★

## Löwenpfad "Berta-Hörnle-Tour"

mittel  
⊙ 4 h 30 min ↖ 357 m  
↔ 14,5 km ↗ 357 m  
Erlebnis ★★★★★  
Landschaft ★★★★★

## Löwenpfad "Felsenrunde"

mittel  
⊙ 4 h 20 min ↖ 428 m  
↔ 13,3 km ↗ 428 m  
Erlebnis ★★★★★  
Landschaft ★★★★★

## Löwenpfad "Filsursprung-Runde"

mittel  
⊙ 4 h 00 min ↖ 262 m  
↔ 14,0 km ↗ 262 m  
Erlebnis ★★★★★  
Landschaft ★★★★★

## Löwenpfad "Geisinger Felsen-Tour"

mittel  
⊙ 3 h 45 min ↖ 407 m  
↔ 10,8 km ↗ 407 m  
Erlebnis ★★★★★  
Landschaft ★★★★★

## Löwenpfad "Höhenrunde"

mittel  
⊙ 3 h 30 min ↖ 302 m  
↔ 10,8 km ↗ 302 m  
Erlebnis ★★★★★  
Landschaft ★★★★★

## Löwenpfad "Messelberg-Tour"

mittel  
⊙ 2 h 30 min ↖ 275 m  
↔ 8,0 km ↗ 275 m  
Erlebnis ★★★★★  
Landschaft ★★★★★

## Löwenpfad "Orchideenpfad"

mittel  
⊙ 2 h 45 min ↖ 168 m  
↔ 9,3 km ↗ 168 m  
Erlebnis ★★★★★  
Landschaft ★★★★★

## Löwenpfad "Schloss-Filseck-Runde"

leicht  
⊙ 1 h 00 min ↖ 20 m  
↔ 3,9 km ↗ 20 m  
Erlebnis ★★★★★  
Landschaft ★★★★★

## Löwenpfad "Stauer-Runde"

schwer  
⊙ 3 h 30 min ↖ 357 m  
↔ 11,5 km ↗ 357 m  
Erlebnis ★★★★★  
Landschaft ★★★★★

## Löwenpfad "Steigen-Tour"

schwer  
⊙ 5 h 30 min ↖ 425 m  
↔ 17,8 km ↗ 425 m  
Erlebnis ★★★★★  
Landschaft ★★★★★

## Löwenpfad "Weitblick-Tour"

mittel  
⊙ 3 h 30 min ↖ 316 m  
↔ 12,1 km ↗ 316 m  
Erlebnis ★★★★★  
Landschaft ★★★★★

## Wanderwege im Landkreis Ludwigsburg

Der Landkreis Ludwigsburg liegt zwischen Stuttgart und Heilbronn, landschaftlich eingebettet in das Neckartal, zwischen Stromberg, Strohgäu und den Löwensteiner Bergen. Eine Vielzahl von besonderen Sehenswürdigkeiten, wie z. B. das Residenzschloss Ludwigsburg mit dem Blühenden Barock, das Schillermuseum und die historischen Altstädte in Besigheim, Bönningheim und Beigheim-Bissingen, laden zum Verweilen ein.

Die abwechslungsreiche Landschaft bietet aufgrund ihres natürlichen Reliefs, des milden Klimas und der kulturgeschichtlich gewachsenen Nutzungsformen eine große Vielfalt. Besonders hervorzuheben sind die terrassierten Weinsteillagen entlang des Neckars und der Enz. Naturliebhaber haben unzählige Möglichkeiten zu Fuß oder mit dem Rad die Landschaft zu erkunden und Flora und Fauna zu genießen.

Touren online  
ooutdooractive.com/r/126266196



## Enzschleifen-Rundweg

leicht  
⊙ 4 h 00 min ↖ 257 m  
↔ 13,6 km ↗ 257 m  
Erlebnis ★★★★★  
Landschaft ★★★★★

## Milchsäulen-Rundweg

leicht  
⊙ 3 h 30 min ↖ 173 m  
↔ 12,5 km ↗ 159 m  
Erlebnis ★★★★★  
Landschaft ★★★★★

## SH2 – Hohenhaslacher Genuss-Weg

mittel  
⊙ 2 h 45 min ↖ 295 m  
↔ 9,7 km ↗ 295 m  
Erlebnis ★★★★★  
Landschaft ★★★★★

## SH4 – Kirnbachtaler Grenzgängerweg

mittel  
⊙ 3 h 45 min ↖ 201 m  
↔ 14,3 km ↗ 201 m  
Erlebnis ★★★★★  
Landschaft ★★★★★

## 3B – Land: Weinsichten-Tour

leicht  
⊙ 3 h 45 min ↖ 142 m  
↔ 15,0 km ↗ 142 m  
Erlebnis ★★★★★  
Landschaft ★★★★★

## 3B – Land: Felsengarten-Tour

mittel  
⊙ 4 h 45 min ↖ 222 m  
↔ 17,5 km ↗ 222 m  
Erlebnis ★★★★★  
Landschaft ★★★★★

## WEIN-LESE-WEG auf dem Württemberger Weinwanderweg

leicht  
⊙ 9 h 15 min ↖ 936 m  
↔ 34,1 km ↗ 821 m  
Erlebnis ★★★★★  
Landschaft ★★★★★

## Wein-Lese-Weg - Rundwanderung 2

leicht  
⊙ 3 h 30 min ↖ 199 m  
↔ 11,2 km ↗ 199 m  
Erlebnis ★★★★★  
Landschaft ★★★★★

## Premiumwanderwege FeenSpuren im Schwäbischen Wald, Qualitätswanderwege RemstalWanderschätze im Remstal

Prädikatswandern im Remstal und im Schwäbischen Wald.

In dem direkt an Stuttgart angrenzenden Remstal warten sechs „RemstalWanderschätze“ darauf, von interessierten Schatzsuchern gehoben zu werden. Von der Traumtour bis zum Komfortwanderweg ist für jeden Wandergeschmack das passende Angebot vorhanden: Für Kunstliebhaber bietet der Talau-Kunst Weg in Walblingen das passende Erlebnis, der Herrenbachtal Weg in Schorndorf kann ohne große Anstrengungen begangen werden. Der Neun Ränkles Weg in Pfluderhausen bietet ein traumhaftes Naturerlebnis im Wald mit tollen Ausblicken. Weiter im Osten von Stuttgart liegt der Schwäbische Wald mit seinen 4 Premiumwanderwegen. Dort lockt die Schwäbische WaldFee den erlebnisreichen Wanderer auf ihre „FeenSpuren“. Eindrucksvolle Schluchten wie z.B. die Strümpfelbachschlucht auf der FeenSpur Dreischluchten oder Felsen hinabstürzende Wasserfälle wie in der Hörschbachschlucht auf der Tour „Waldklingen“ warten darauf, von Wanderliebhabern entdeckt zu werden. Nahe dem UNESCO Welterbe Limes befindet sich die FeenSpur Römerwald mit den eindrucksvollen Mammutbäumen aus dem vorherigen Jahrhundert direkt am Startpunkt. Eine wie von Riesen gestaltete Felslandschaft quert die FeenSpur „Waldklingen“ auf ihrer weiteren Route zum Aussichtspunkt Riesbergturn, von dem aus sich ein grandioser Blick ins Murrtal ergibt. Sowohl im Remstal als auch im Schwäbischen Wald steht dem Wanderer darüber hinaus ein gut ausgebautes Wanderwegenetz mit vielen Touren für jeden Bedarf zur Verfügung.

Touren online  
ooutdooractive.com/r/126266199

## Talaukunst Weg

mittel  
⊙ 1 h 30 min ↖ 13 m  
↔ 6,0 km ↗ 13 m  
Erlebnis ★★★★★  
Landschaft ★★★★★

## Neun Ränkles Weg

mittel  
⊙ 2 h 25 min ↖ 127 m  
↔ 7,5 km ↗ 127 m  
Erlebnis ★★★★★  
Landschaft ★★★★★

## Herrenbachtal Weg

mittel  
⊙ 1 h 55 min ↖ 66 m  
↔ 6,3 km ↗ 66 m  
Erlebnis ★★★★★  
Landschaft ★★★★★

## Kaltes-Feld-Weg

mittel  
⊙ 5 h 10 min ↖ 441 m  
↔ 15,0 km ↗ 441 m  
Erlebnis ★★★★★  
Landschaft ★★★★★

## Waldkugelbahn-Weg

mittel  
⊙ 1 h 10 min ↖ 114 m  
↔ 3,7 km ↗ 114 m  
Erlebnis ★★★★★  
Landschaft ★★★★★

## Weierwiesen-Weg

mittel  
⊙ 1 h 30 min ↖ 60 m  
↔ 6,0 km ↗ 60 m  
Erlebnis ★★★★★  
Landschaft ★★★★★

## FeenSpuren Römerwald

mittel  
⊙ 1 h 30 min ↖ 75 m  
↔ 5,5 km ↗ 75 m  
Erlebnis ★★★★★  
Landschaft ★★★★★

## FeenSpuren Drei Schluchten

schwer  
⊙ 3 h 50 min ↖ 287 m  
↔ 13,2 km ↗ 287 m  
Erlebnis ★★★★★  
Landschaft ★★★★★

## FeenSpuren Felsenmeer

mittel  
⊙ 1 h 50 min ↖ 151 m  
↔ 6,1 km ↗ 151 m  
Erlebnis ★★★★★  
Landschaft ★★★★★

## FeenSpur Waldklingen Murrhardt

mittel  
⊙ 3 h 10 min ↖ 359 m  
↔ 10,5 km ↗ 359 m  
Erlebnis ★★★★★  
Landschaft ★★★★★

## Grafensteig Bad Urach

Auf den fünf Premiumwanderwegen „Grafensteig“ rund um Bad Urach erleben Sie das besondere Flair des Biosphärengebiets Schwäbische Alb. Die Kombination aus Naturerlebnis und sportlichem Anreiz macht die Wege zu einem einzigartigen Vergnügen. Die Touren führen zum Beispiel zum Uracher- oder Gütersteiner Wasserfall, zu den Burgruinen Hohenurach und Hohenwittlingen, zu Kletterfelsen und Höhlen und natürlich zu wunderschönen Aussichtspunkten entlang des Albraufs. Die Faszination der Grafensteig zeigt auch die Wahl des Wasserfallsteigs zu Deutschlands schönstem Wanderweg 2016 durch die Leserinnen des Wandermagazins.

Für einen gelungenen Abschluss des Wandertages lohnt sich ein Besuch der malerischen Fachwerkaltstadt Bad Urach mit Einkehr in ein Gasthaus mit regionalen Spezialitäten. Oder Sie genießen das wohnende Thermal-Mineralwasser aus zwei natürlichen Heilquellen in den Alpträumen.

Touren online  
ooutdooractive.com/our-bad-urach/r/126266222

## Wasserfallsteig

mittel  
⊙ 3 h 15 min ↖ 510 m  
↔ 10,8 km ↗ 510 m  
Erlebnis ★★★★★  
Landschaft ★★★★★

## Hohenurachsteig

mittel  
⊙ 2 h 30 min ↖ 487 m  
↔ 7,5 km ↗ 487 m  
Erlebnis ★★★★★  
Landschaft ★★★★★

## Hochbergsteig

mittel  
⊙ 2 h 30 min ↖ 337 m  
↔ 7,4 km ↗ 337 m  
Erlebnis ★★★★★  
Landschaft ★★★★★

## Hohenwittlingensteig

mittel  
⊙ 2 h 00 min ↖ 422 m  
↔ 6,5 km ↗ 422 m  
Erlebnis ★★★★★  
Landschaft ★★★★★

## Seeburgsteig

mittel  
⊙ 2 h 45 min ↖ 351 m  
↔ 8,3 km ↗ 351 m  
Erlebnis ★★★★★  
Landschaft ★★★★★